ÚZEMNÍ PLÁN

XX. ZMĚNA
ÚZEMNÍHO PLÁNU MĚSTA
PARDUBICE

PŘÍLOHA

GRAFICKÁ ČÁST XX. ZMĚNY ÚP
VÝKRES ZÁKLADNÍHO ČLENĚNÍ ÚZEMÍ

ETAPA

ZMĚNA ÚZEMNÍHO PLÁNU

XX. ZMĚNA ÚZEMNÍHO PLÁNU MĚSTA PARDUBICE

VÝKRES ZÁKLADNÍHO ČLENĚNÍ ÚZEMÍ 1 : 5000

LEGENDA :

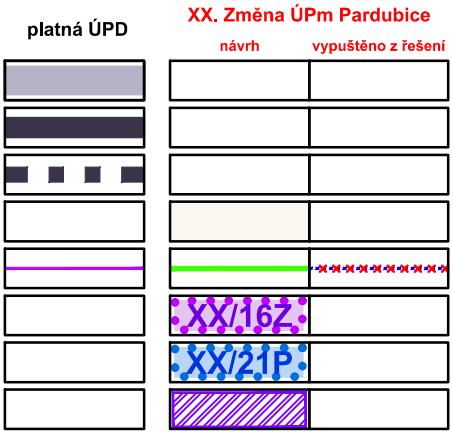

HRANICE SPRÁVNÍHO ÚZEMÍ

HRANICE ŘEŠENÉHO ÚZEMÍ

HRANICE KATASTRÁLNÍHO ÚZEMÍ

ZASTAVĚNÉ ÚZEMÍ K DATU 16. 05. 2019

HRANICE ZASTAVĚNÉHO ÚZEMÍ K DATU 16. 05. 2019

ZASTAVITELNÉ ÚZEMÍ (PLOCHA)

PLOCHY PŘESTAVBY (PLOCHY SE ZMĚNOU VYUŽITÍ)

PLOCHY, VE KTERÝCH JE ROZHODOVÁNÍ O ZMĚNÁCH PODMÍNĚNO DOHODOU O PARCELACI

zpracoval:

aurum s.r.o.
ARCHITEKTURA • URBANISMUS
REGIONÁLNÍ ÚZEMNÍ MANAGEMENT

duben 2021

XX. ZMĚNA ÚZEMNÍHO PLÁNU MĚSTA PARDUBICE

SCHÉMA KLADU LISTŮ
VÝKRESU ZÁKLADNÍHO ČLENĚNÍ ÚZEMÍ

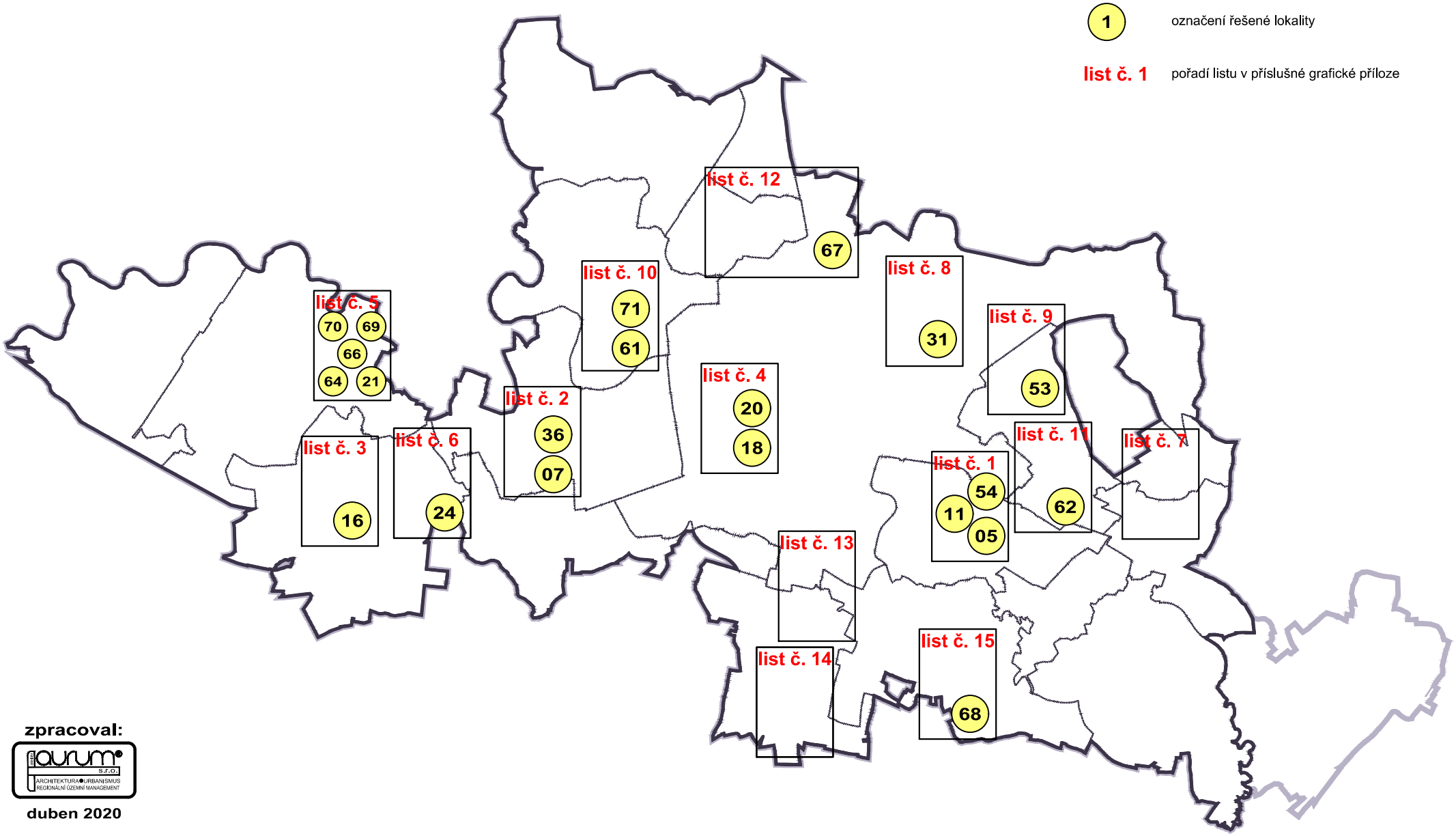

zpracoval:

aurum s.r.o.
ARCHITEKTURA • URBANISMUS
REGIONÁLNÍ ÚZEMNÍ MANAGEMENT

duben 2020

XX. ZMĚNA ÚZEMNÍHO PLÁNU MĚSTA PARDUBICE

VÝKRES ZÁKLADNÍHO ČLENĚNÍ ÚZEMÍ

1 : 5000

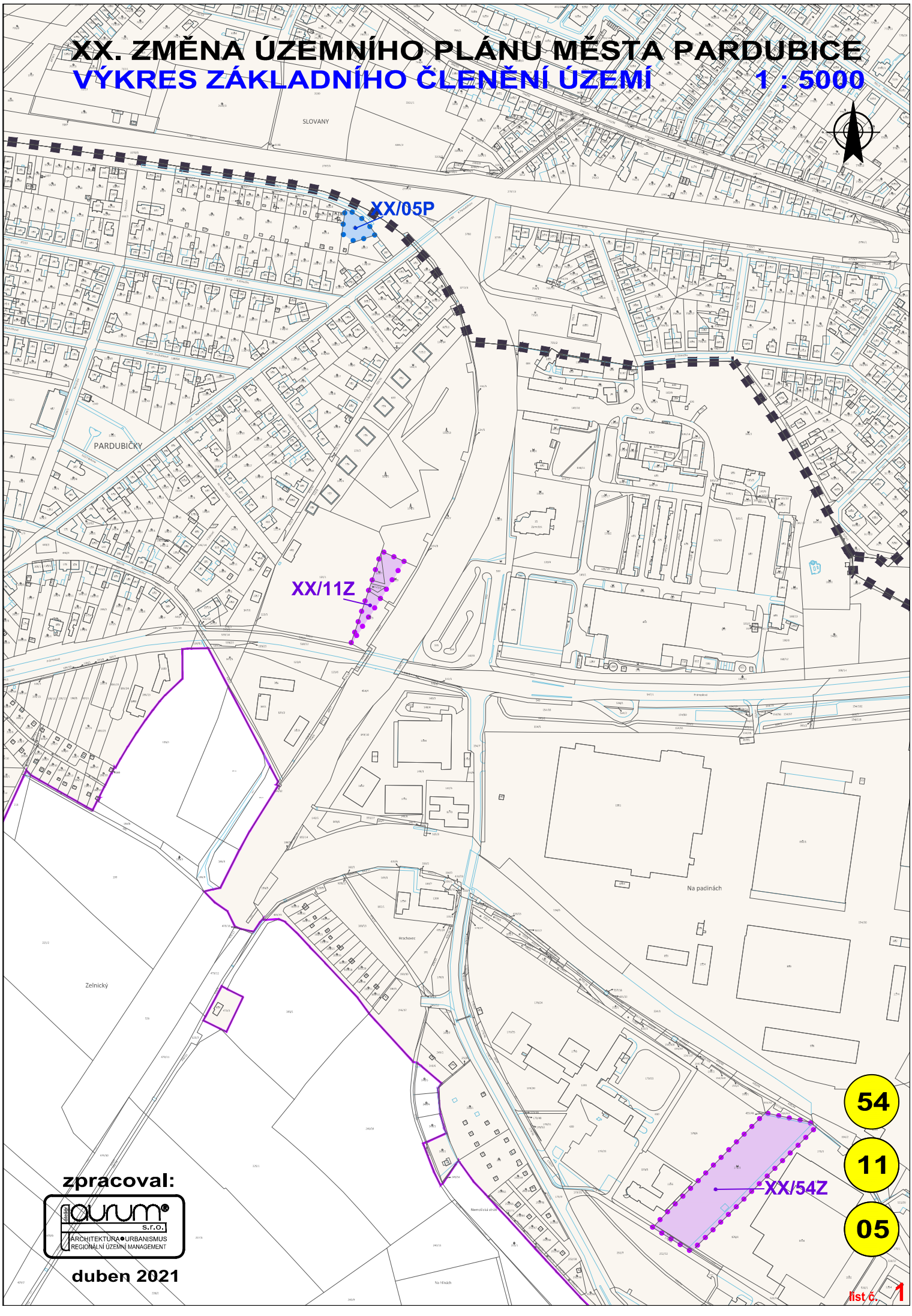

zpracoval:

ateliér aurum s.r.o.
ARCHITEKTURA • URBANISMUS
REGIONÁLNÍ ÚZEMNÍ MANAGEMENT

duben 2021

XX. ZMĚNA ÚZEMNÍHO PLÁNU MĚSTA PARDUBICE

VÝKRES ZÁKLADNÍHO ČLENĚNÍ ÚZEMÍ

1 : 5000

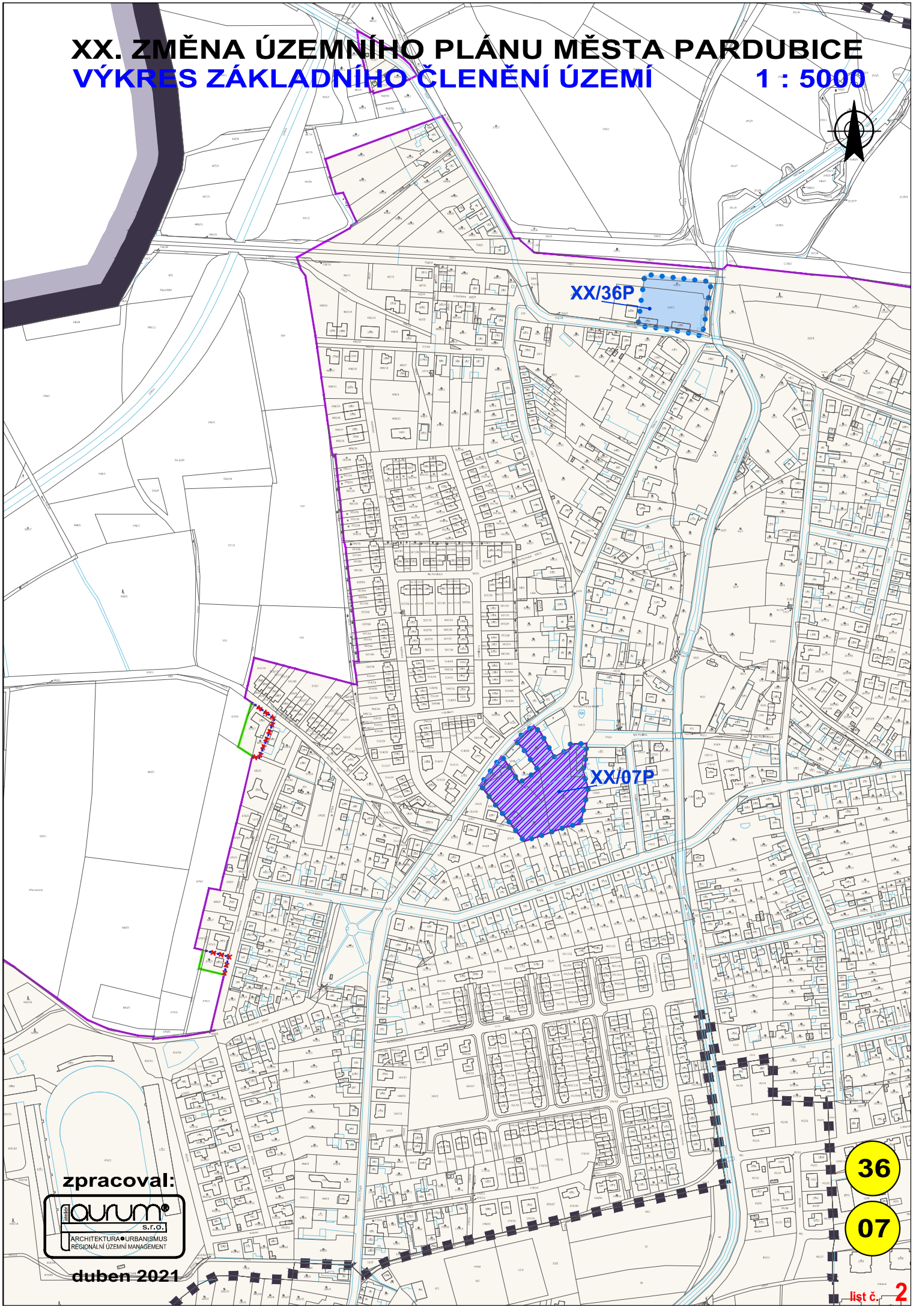

zpracoval:

aurum s.r.o.
ARCHITEKTURA • URBANISMUS
REGIONÁLNÍ ÚZEMNÍ MANAGEMENT

duben 2021

36

07

XX. ZMĚNA ÚZEMNÍHO PLÁNU MĚSTA PARDUBICE

VÝKRES ZÁKLADNÍHO ČLENĚNÍ ÚZEMÍ

1 : 5000

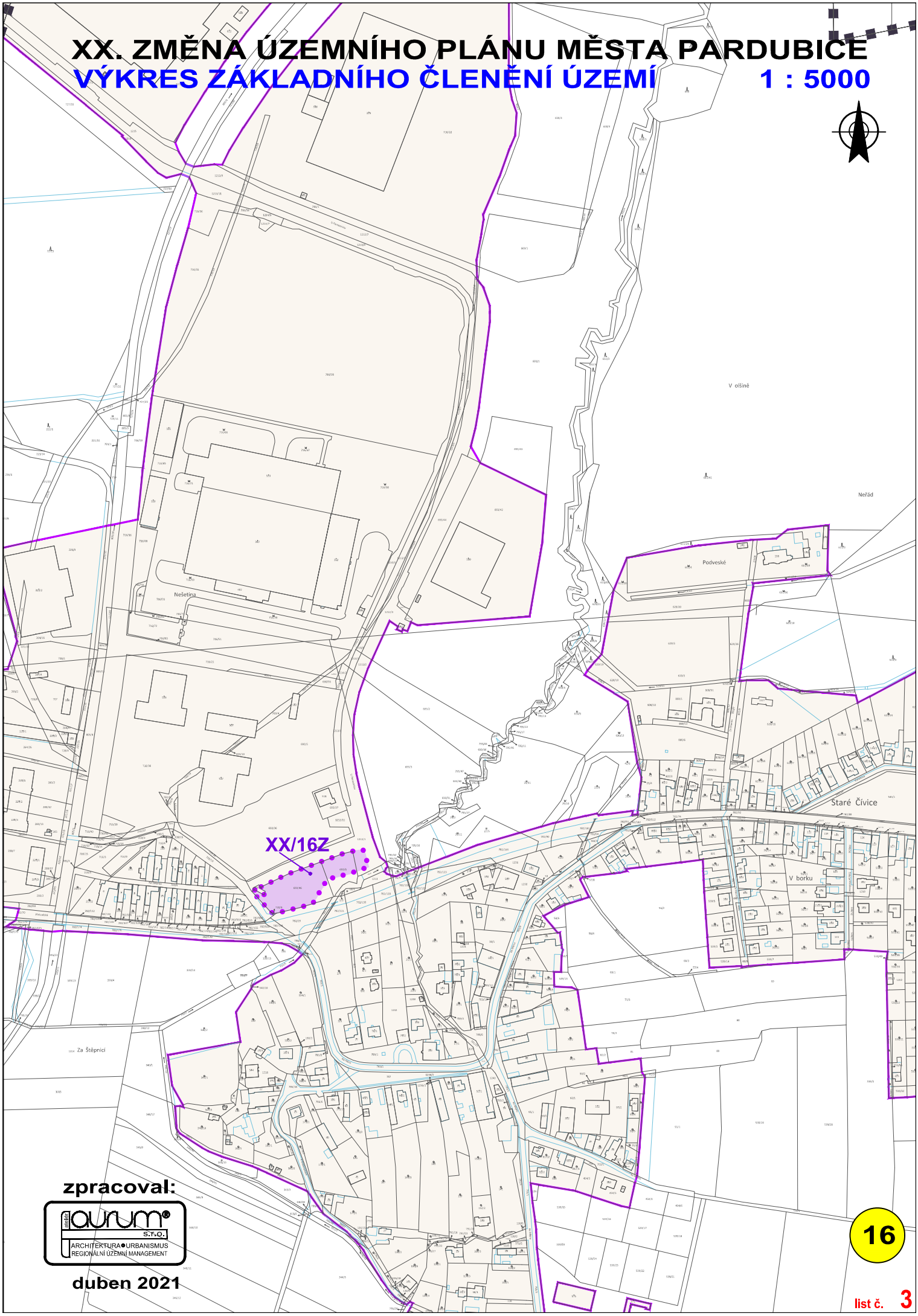

zpracoval:

ateliér aurum s.r.o.
ARCHITEKTURA • URBANISMUS
REGIONÁLNÍ ÚZEMNÍ MANAGEMENT

duben 2021

16

list č. 3

XX. ZMĚNA ÚZEMNÍHO PLÁNU MĚSTA PARDUBICE

VÝKRES ZÁKLADNÍHO ČLENĚNÍ ÚZEMÍ 1 : 5000



zpracoval:

aurum s.r.o.
ARCHITEKTURA • URBANISMUS
REGIONÁLNÍ ÚZEMNÍ MANAGEMENT

duben 2021

20
18

XX. ZMĚNA ÚZEMNÍHO PLÁNU MĚSTA PARDUBICE

VÝKRES ZÁKLADNÍHO ČLENĚNÍ ÚZEMÍ

1 : 5000

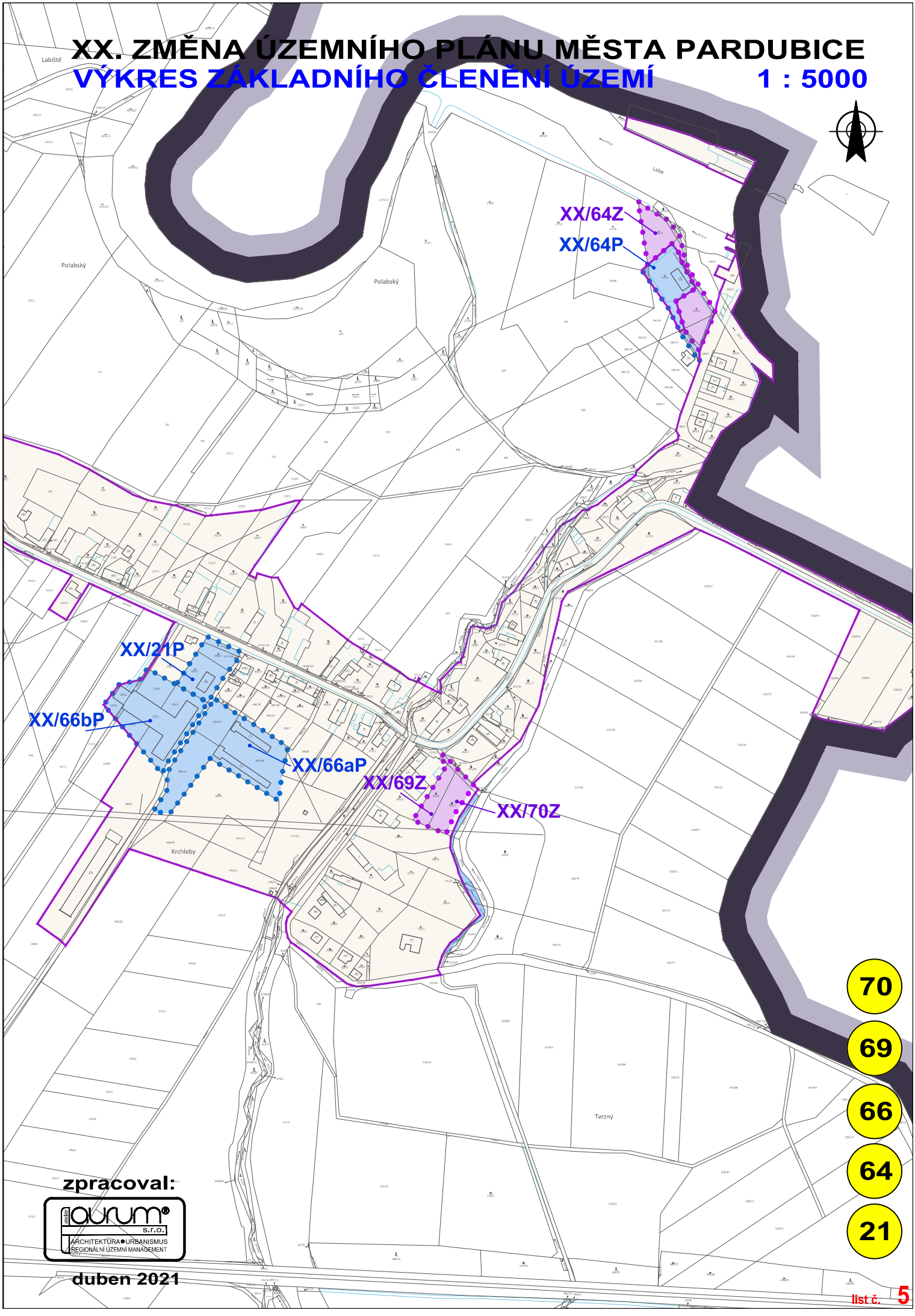

70

69

66

64

21

zpracoval:

ateliér aurum s.r.o.
ARCHITEKTURA • URBANISMUS
REGIONÁLNÍ ÚZEMNÍ MANAGEMENT

duben 2021

XX. ZMĚNA ÚZEMNÍHO PLÁNU MĚSTA PARDUBICE

VÝKRES ZÁKLADNÍHO ČLENĚNÍ ÚZEMÍ 1 : 5000

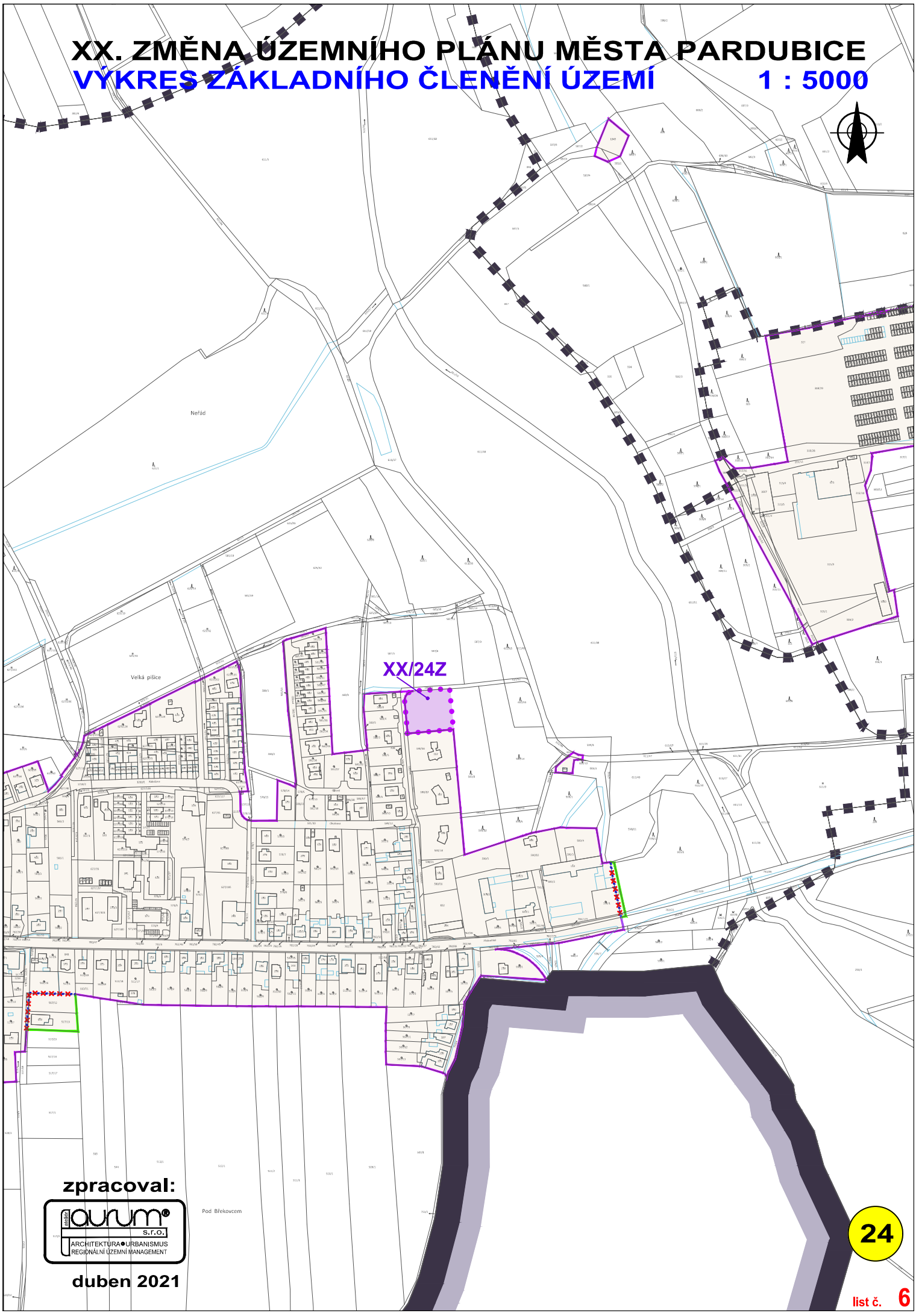

zpracoval:

aurum s.r.o.
ARCHITEKTURA • URBANISMUS
REGIONÁLNÍ ÚZEMNÍ MANAGEMENT

duben 2021

24

list č. 6

XX. ZMĚNA ÚZEMNÍHO PLÁNU MĚSTA PARDUBICE

VÝKRES ZÁKLADNÍHO ČLENĚNÍ ÚZEMÍ

1 : 5000

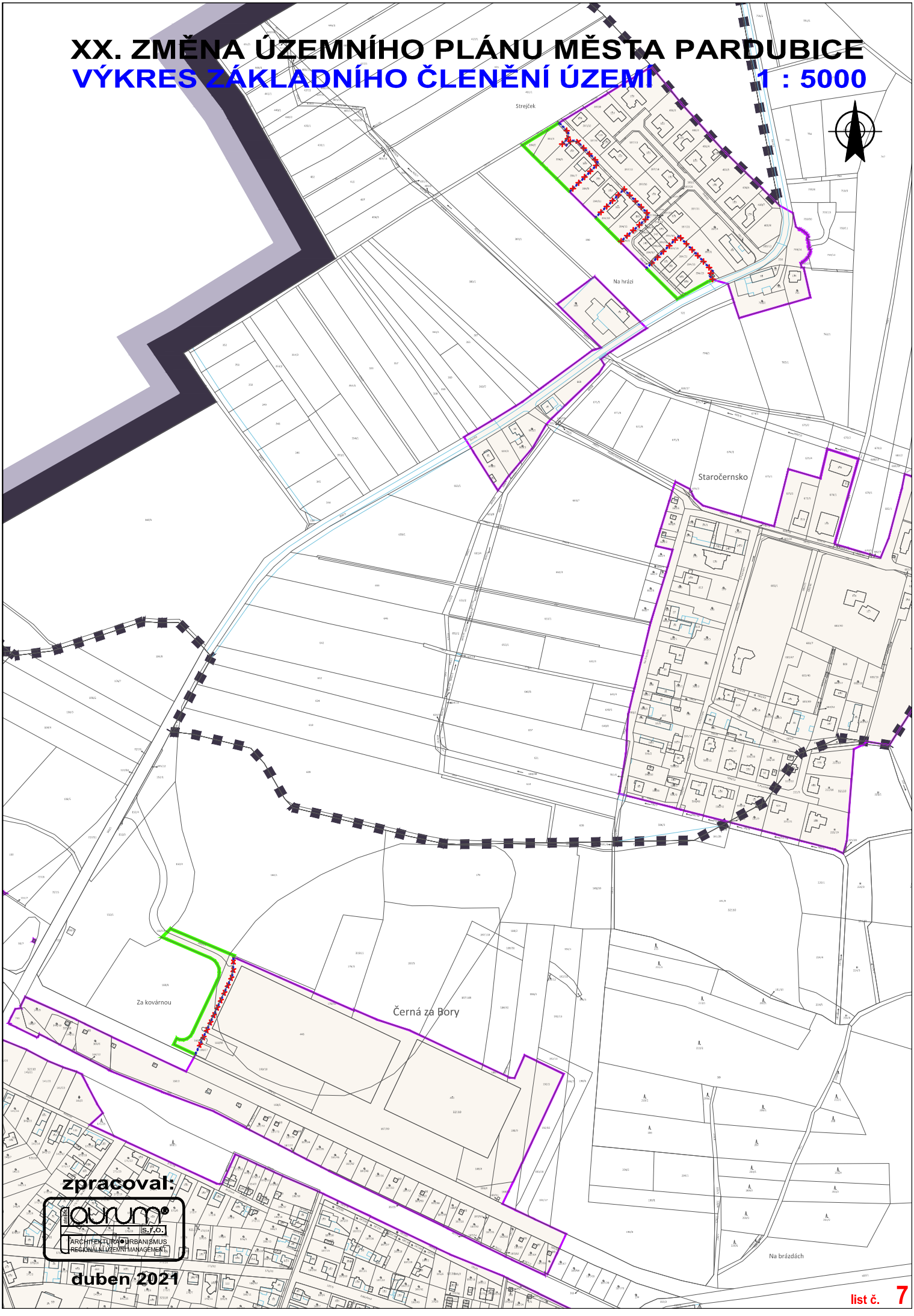

zpracoval:

aurum s.r.o.
ARCHITEKTURA URBANISMUS REGIONÁLNÍ ÚZEMNÍ MANAGEMENT

duben 2021

XX. ZMĚNA ÚZEMNÍHO PLÁNU MĚSTA PARDUBICE

VÝKRES ZÁKLADNÍHO ČLENĚNÍ ÚZEMÍ

1 : 5000



zpracoval:

ateliér aurum s.r.o.
ARCHITEKTURA • URBANISMUS
REGIONÁLNÍ ÚZEMNÍ MANAGEMENT

duben 2021

31

XX. ZMĚNA ÚZEMNÍHO PLÁNU MĚSTA PARDUBICE

VÝKRES ZÁKLADNÍHO ČLENĚNÍ ÚZEMÍ 1 : 5000

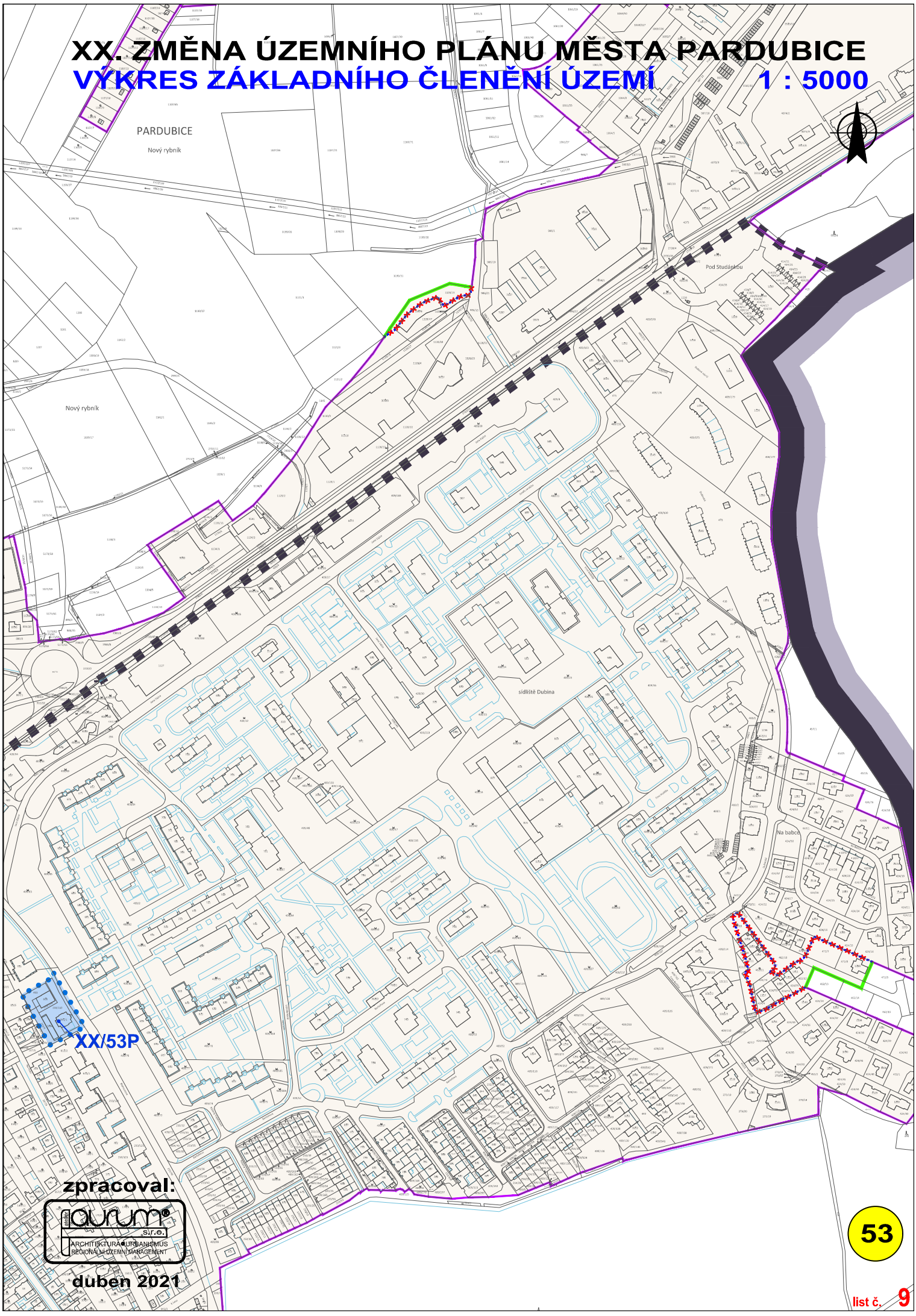

zpracoval:

aurum s.r.o.
ARCHITEKTURA URBANISMUS
REGIONÁLNÍ ÚZEMNÍ MANAGEMENT

duben 2021

53

XX. ZMĚNA ÚZEMNÍHO PLÁNU MĚSTA PARDUBICE

VÝKRES ZÁKLADNÍHO ČLENĚNÍ ÚZEMÍ

1 : 5000

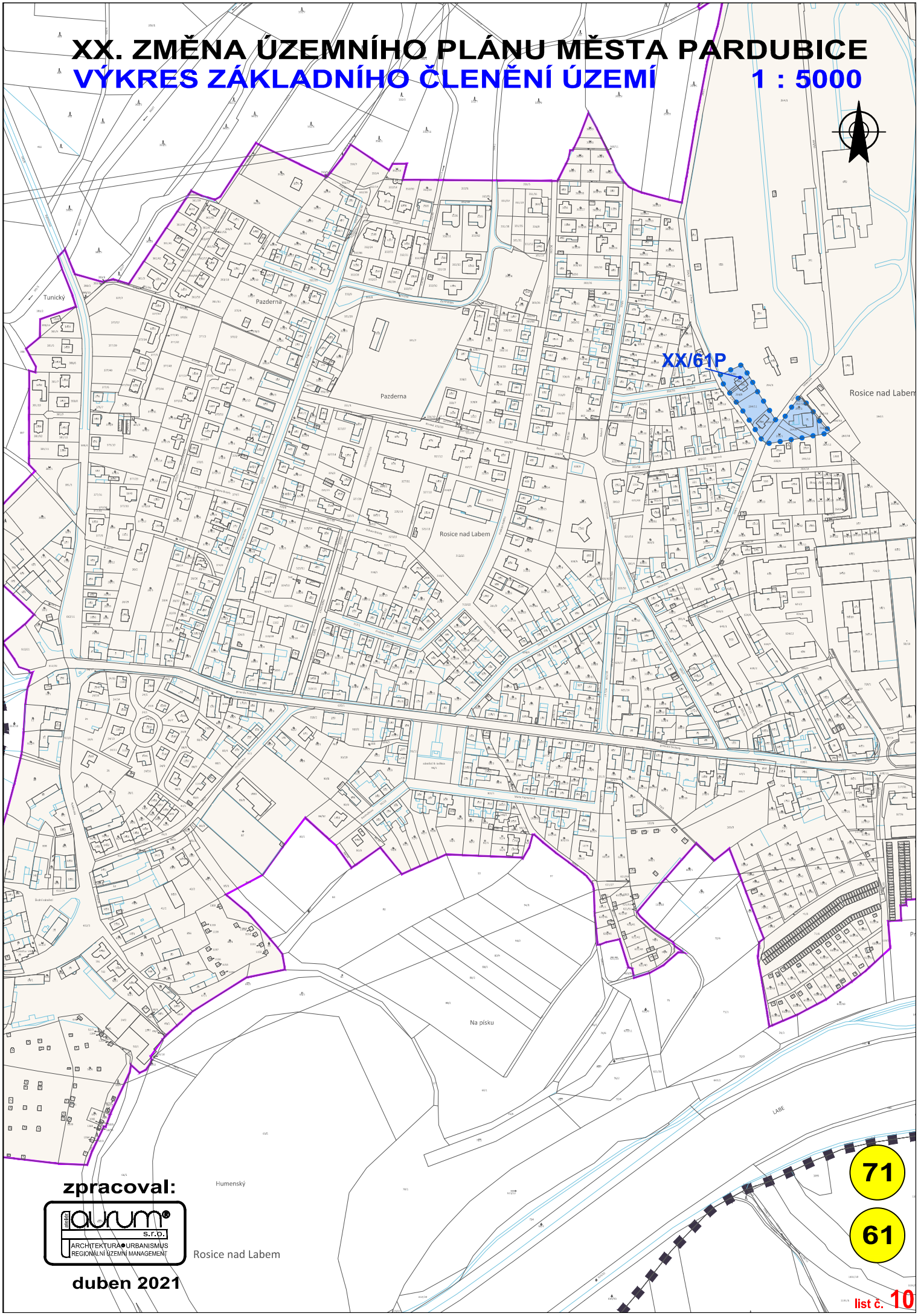

zpracoval:

atelier aurum s.r.o.
ARCHITEKTURA • URBANISMUS
REGIONÁLNÍ ÚZEMNÍ MANAGEMENT

Rosice nad Labem

duben 2021

XX. ZMĚNA ÚZEMNÍHO PLÁNU MĚSTA PARDUBICE

VÝKRES ZÁKLADNÍHO ČLENĚNÍ ÚZEMÍ 1 : 5000

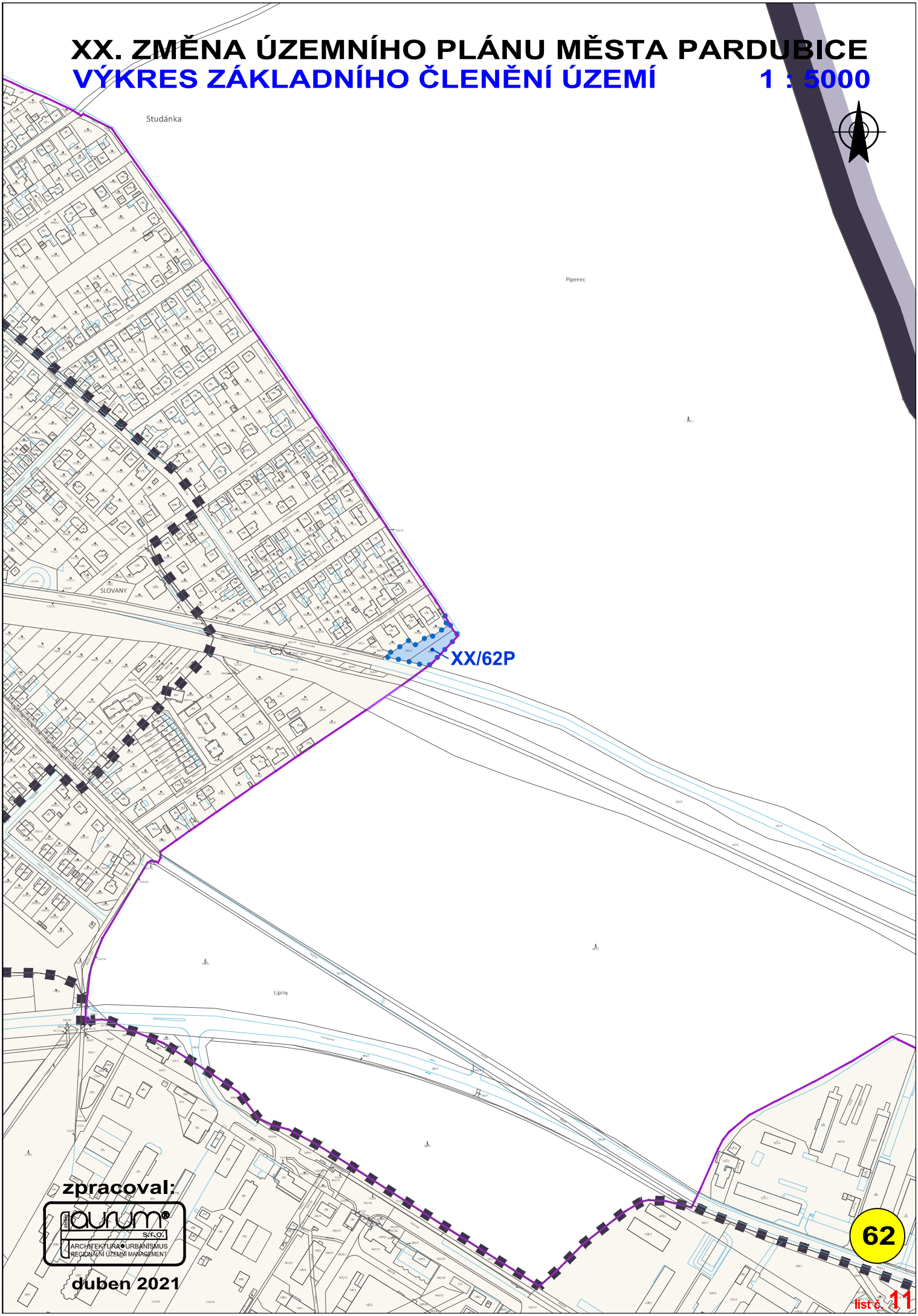

zpracoval:

aurum s.r.o.
ARCHITEKTURA URBANISMUS REGIONÁLNÍ ÚZEMNÍ MANAGEMENT

duben 2021

62

XX. ZMĚNA ÚZEMNÍHO PLÁNU MĚSTA PARDUBICE

VÝKRES ZÁKLADNÍHO ČLENĚNÍ ÚZEMÍ 1 : 5000

XX/67P

zpracoval:

aurum s.r.o.
ARCHITEKTURA & URBANISMUS
REGIONÁLNÍ ÚZEMNÍ MANAGEMENT

duben 2021

67

list č. 12

XX. ZMĚNA ÚZEMNÍHO PLÁNU MĚSTA PARDUBICE

VÝKRES ZÁKLADNÍHO ČLENĚNÍ ÚZEMÍ 1 : 5000

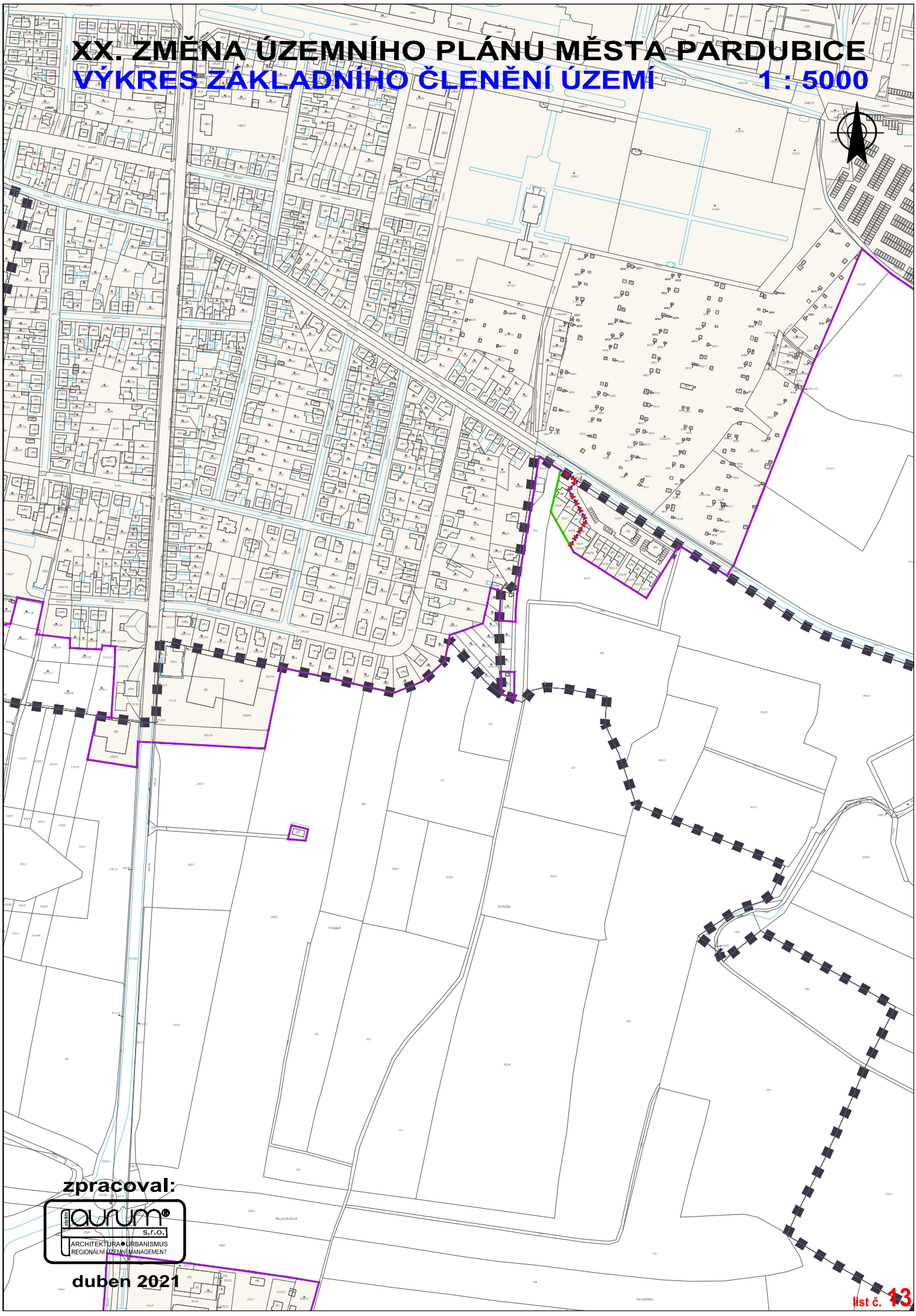

zpracoval:

aurum s.r.o.
ARCHITEKTURA URBANISMUS
REGIONÁLNÍ ÚZEMNÍ MANAGEMENT

duben 2021

XX. ZMĚNA ÚZEMNÍHO PLÁNU MĚSTA PARDUBICE

VÝKRES ZÁKLADNÍHO ČLENĚNÍ ÚZEMÍ 1 : 5000

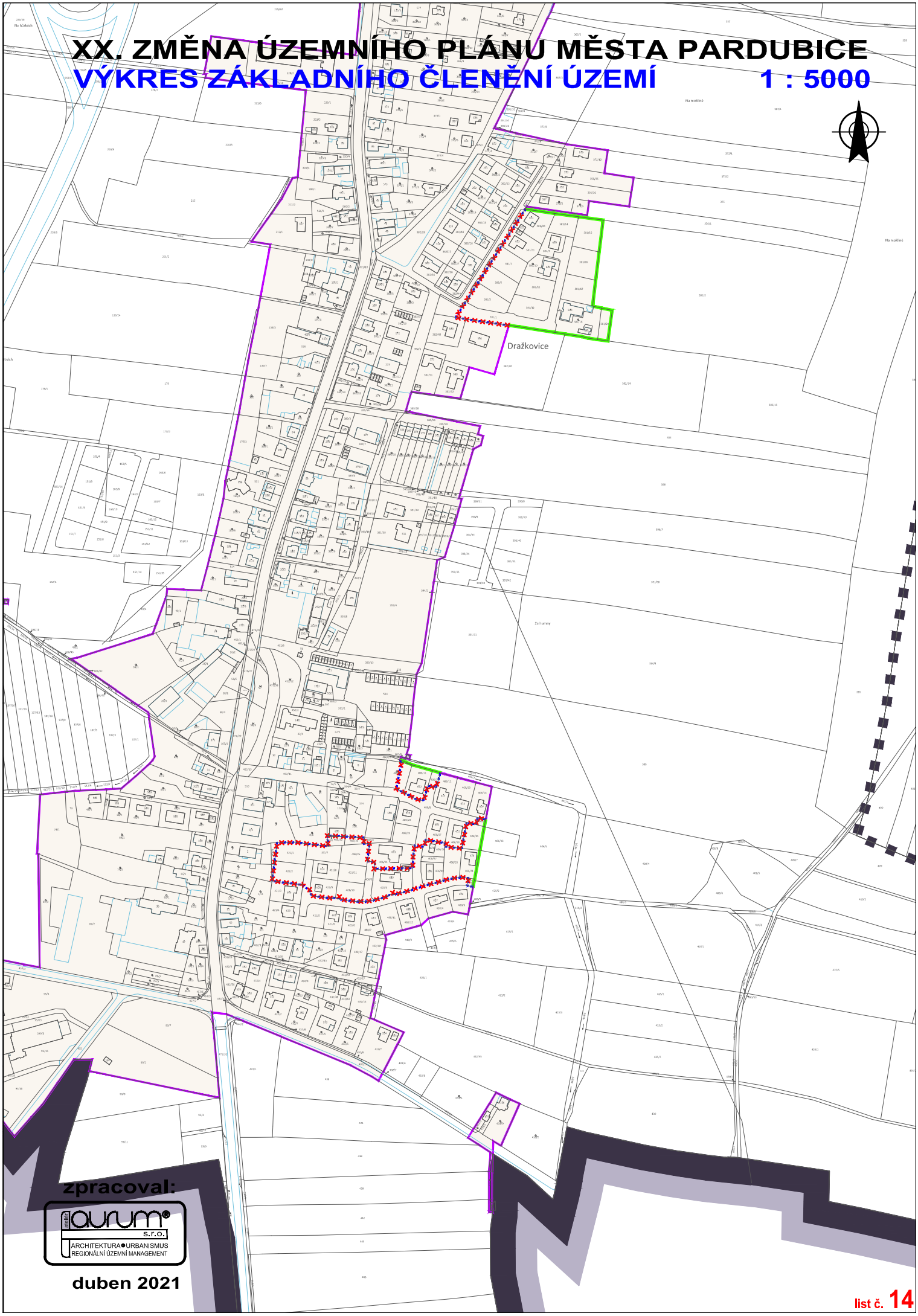

zpracoval:

ateliér aurum s.r.o.
ARCHITEKTURA • URBANISMUS
REGIONÁLNÍ ÚZEMNÍ MANAGEMENT

duben 2021

XX. ZMĚNA ÚZEMNÍHO PLÁNU MĚSTA PARDUBICE

VÝKRES ZÁKLADNÍHO ČLENĚNÍ ÚZEMÍ

1 : 5000



zpracoval:

aurum s.r.o.
ARCHITEKTURA • URBANISMUS
REGIONÁLNÍ ÚZEMNÍ MANAGEMENT

duben 2021

68