ÚZEMNÍ PLÁN

XX. ZMĚNA
ÚZEMNÍHO PLÁNU MĚSTA
PARDUBICE

PŘÍLOHA

GRAFICKÁ ČÁST XX. ZMĚNY ÚP
KOORDINAČNÍ VÝKRES DOPRAVNÍCH SYSTÉMŮ

ETAPA

ZMĚNA ÚZEMNÍHO PLÁNU

XX. ZMĚNA ÚZEMNÍHO PLÁNU MĚSTA PARDUBICE

KOORDINAČNÍ VÝKRES DOPRAVNÍCH SYSTÉMŮ

1:10000

LEGENDA :

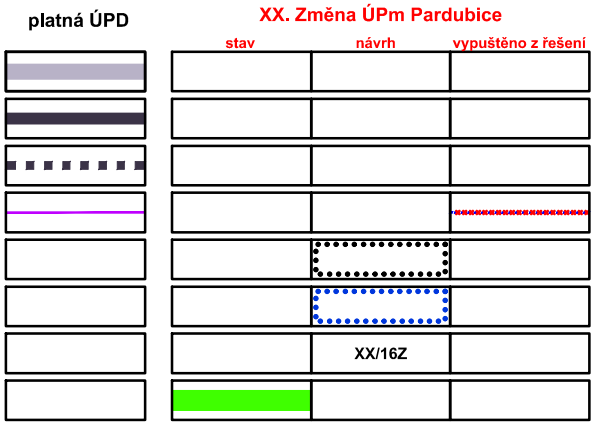

HRANICE SPRÁVNÍHO ÚZEMÍ

HRANICE ŘEŠENÉHO ÚZEMÍ

HRANICE KATASTRÁLNÍHO ÚZEMÍ

HRANICE ZASTAVĚNÉHO ÚZEMÍ K DATU 16. 05. 2019

HRANICE ZASTAVITELNÉHO ÚZEMÍ (PLOCHY)

HRANICE PLOCHY PŘESTAVBY (PLOCHY SE ZMĚNOU VYUŽITÍ)

OZNAČENÍ PLOCHY ZMĚNY

KOMUNIKACE FUNKČNÍ TŘÍDY C1

zpracoval:

aurum s.r.o.
ARCHITEKTURA • URBANISMUS
REGIONÁLNÍ ÚZEMNÍ MANAGEMENT

duben 2021

XX. ZMĚNA ÚZEMNÍHO PLÁNU MĚSTA PARDUBICE

SCHÉMA KLADU LISTŮ
KOORDINAČNÍHO VÝKRESU DOPRAVNÍCH SYSTÉMŮ

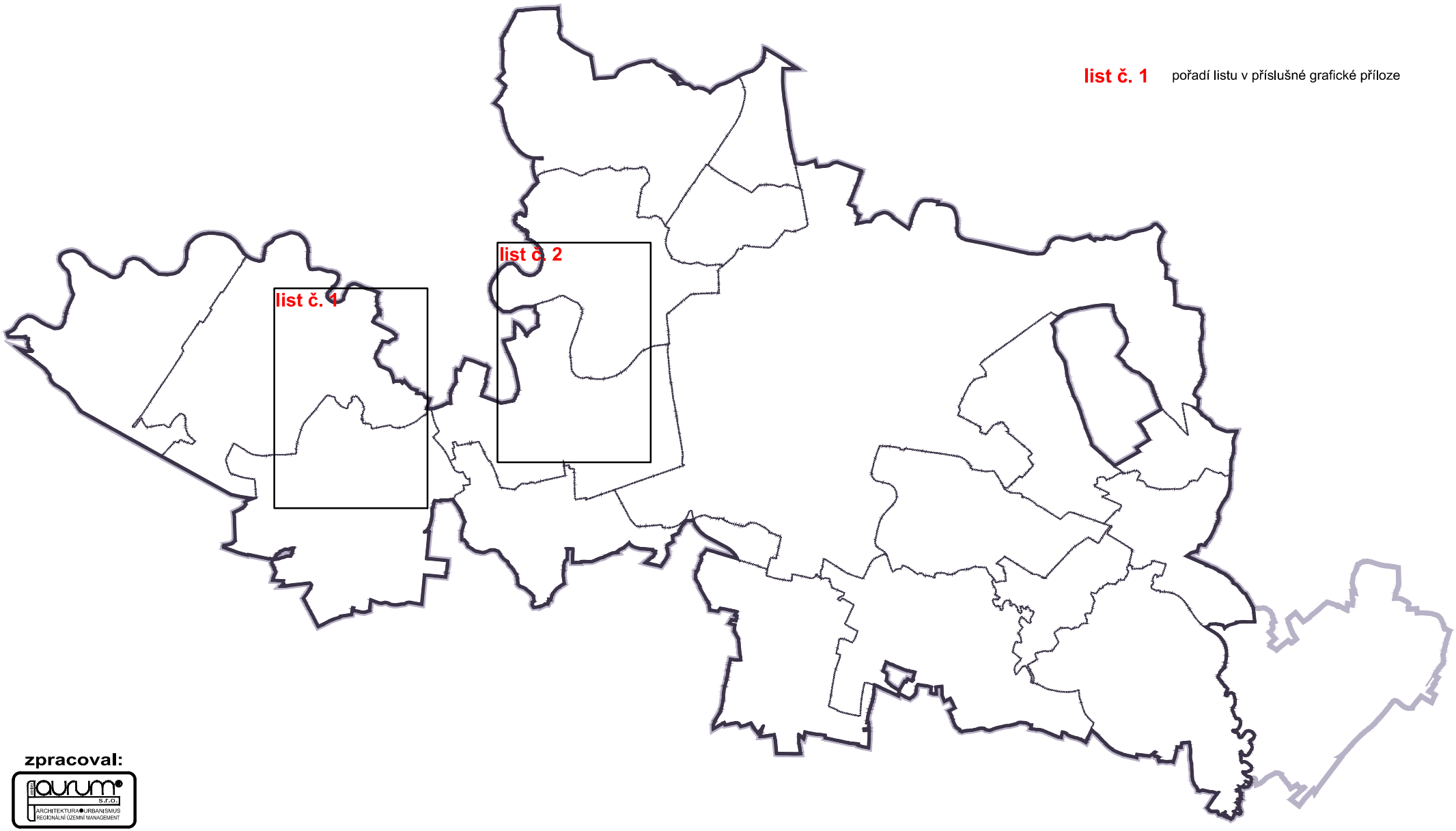

list č. 1 pořadí listu v příslušné grafické příloze

zpracoval:
aurum s.r.o.
ARCHITEKTURA • URBANISMUS
REGIONÁLNÍ ÚZEMNÍ MANAGEMENT

duben 2021

XX. ZMĚNA ÚZEMNÍHO PLÁNU MĚSTA PARDUBICE

KOORDINAČNÍ VÝKRES DOPRAVNÍCH SYSTÉMŮ

1 : 10000

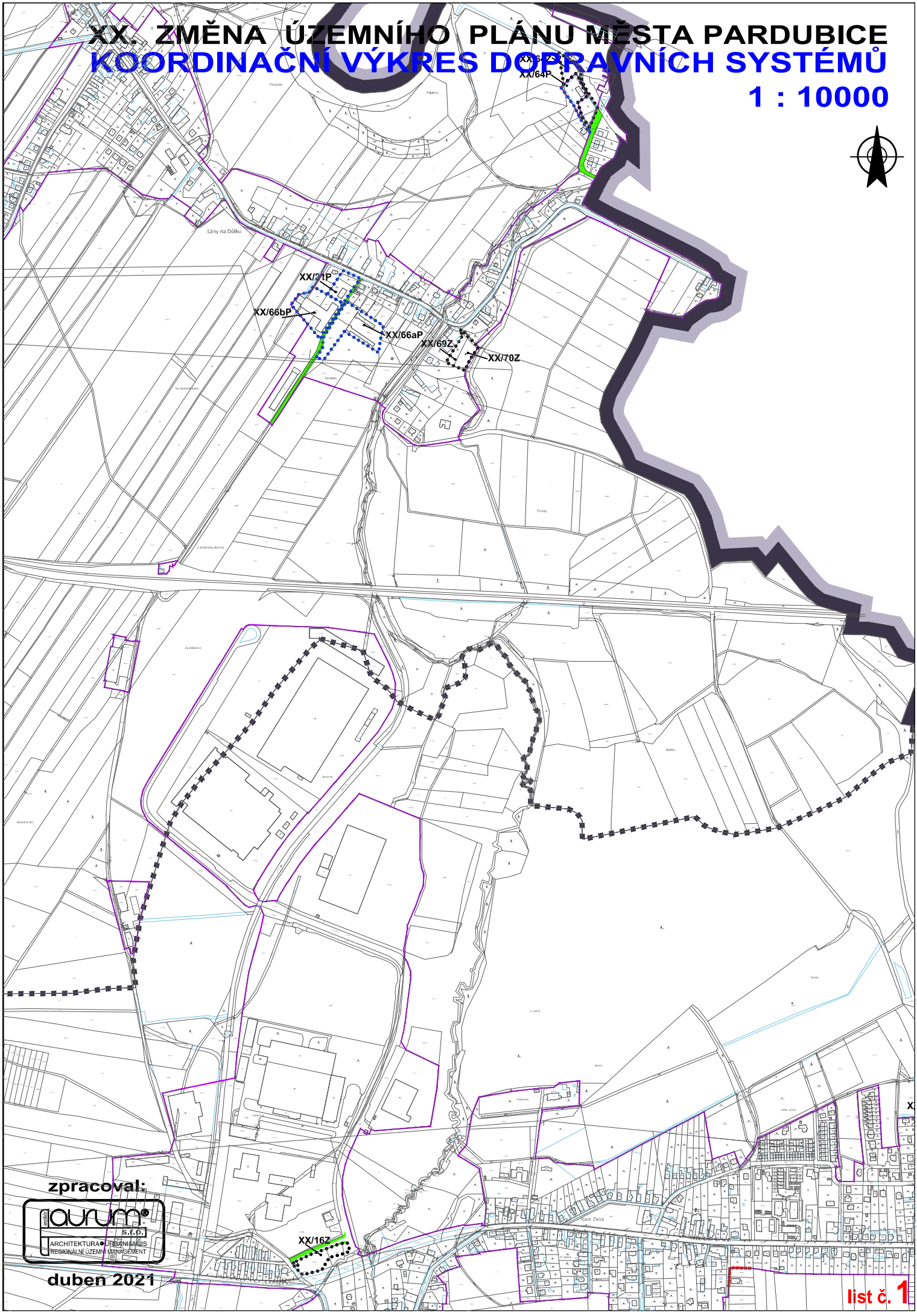

zpracoval:

atelier laurum s.r.o.
ARCHITEKTURA • URBANISMUS
REGIONÁLNÍ ÚZEMNÍ MANAGEMENT

duben 2021

list č. 1

XX. ZMĚNA ÚZEMNÍHO PLÁNU MĚSTA PARDUBICE

KOORDINAČNÍ VÝKRES DOPRAVNÍCH SYSTÉMŮ

1 : 10000

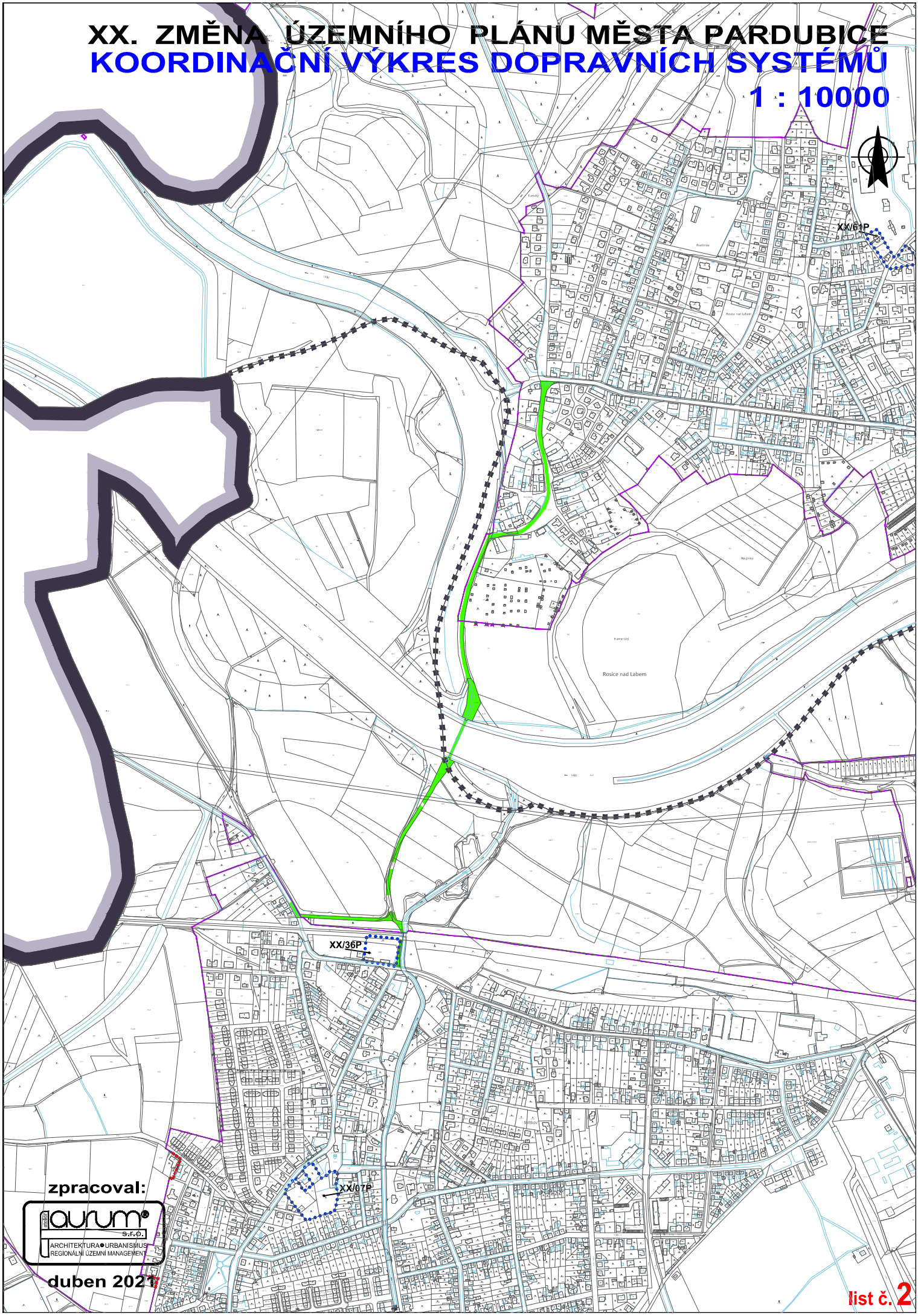

zpracoval:

ateliér laurum s.r.o.
ARCHITEKTURA • URBANISMUS
REGIONÁLNÍ ÚZEMNÍ MANAGEMENT

duben 2021

list č. 2