ÚZEMNÍ PLÁN

XX. ZMĚNA
ÚZEMNÍHO PLÁNU MĚSTA
PARDUBICE

PŘÍLOHA

ODŮVODNĚNÍ XX. ZMĚNY
ÚPm PARDUBICE
GRAFICKÁ ČÁST
KOORDINAČNÍ VÝKRES

ETAPA

ZMĚNA ÚZEMNÍHO PLÁNU

XX. ZMĚNA ÚZEMNÍHO PLÁNU MĚSTA PARDUBICE

ODŮVODNĚNÍ - KOORDINAČNÍ VÝKRES 1 : 5000

LEGENDA :

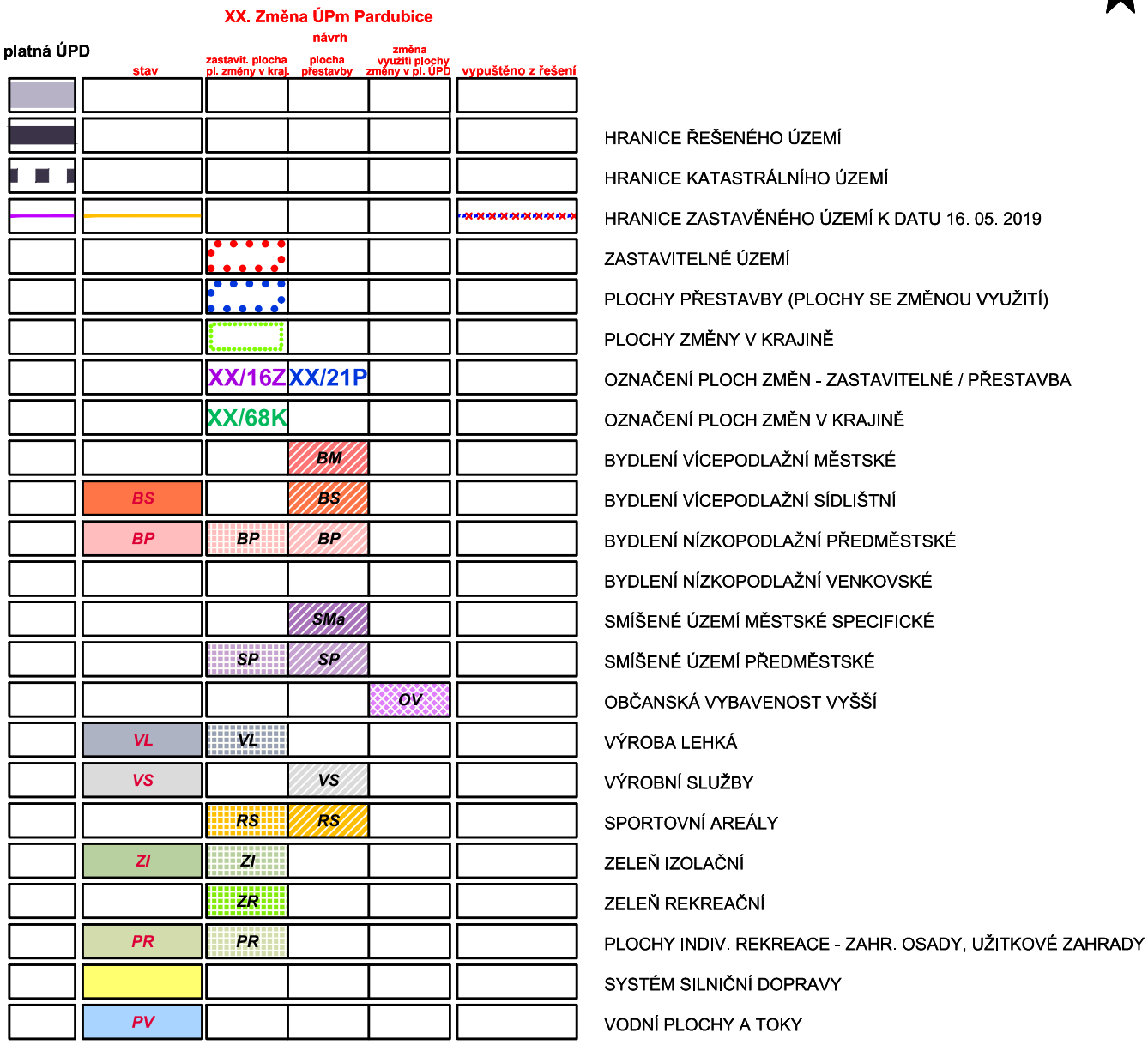





XX. ZMĚNA ÚZEMNÍHO PLÁNU MĚSTA PARDUBICE
ODŮVODNĚNÍ

SCHÉMA KLADU LISTŮ
KOORDINAČNÍHO VÝKRESU

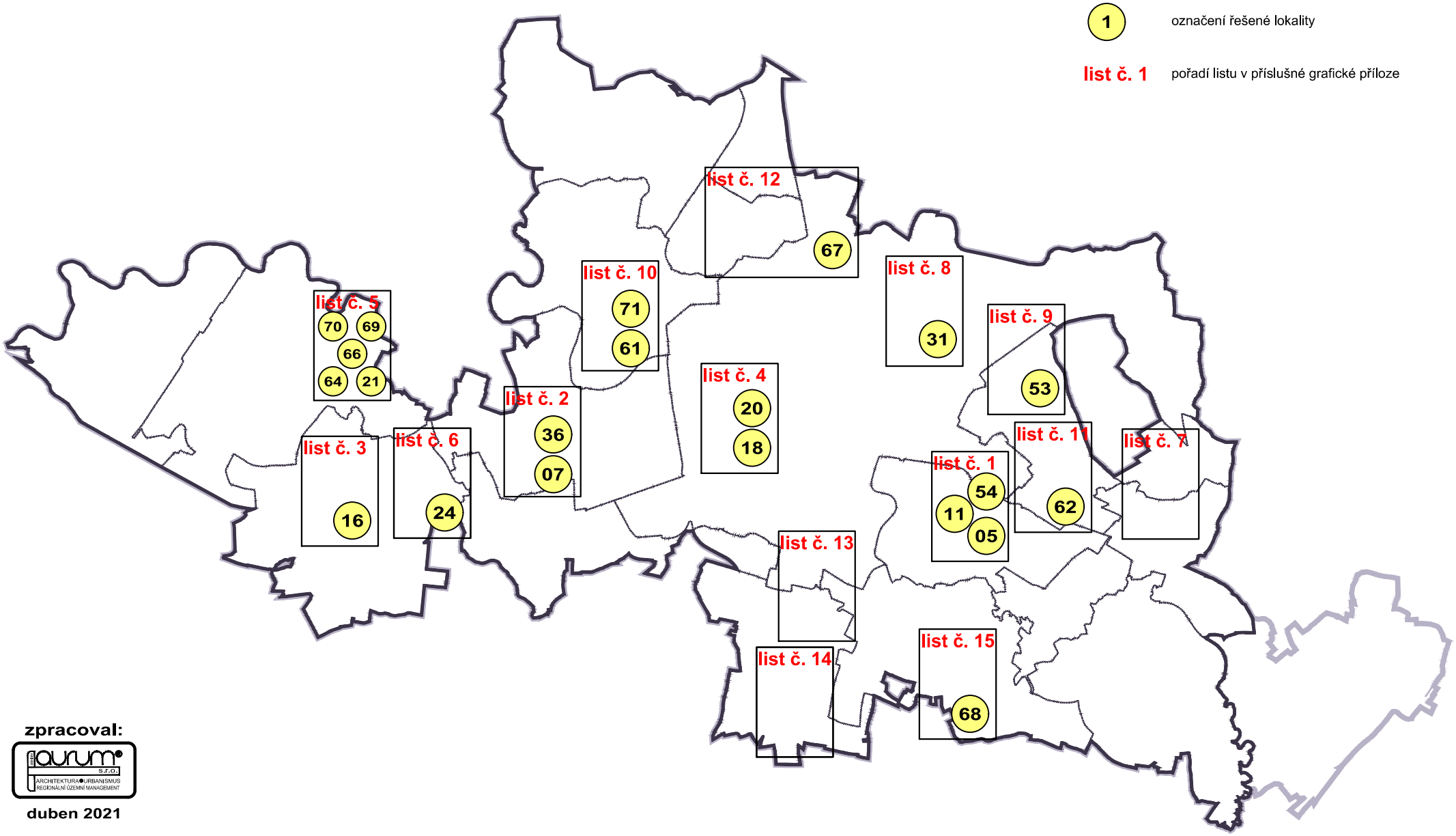

zpracoval:

aurum s.r.o. ARCHITEKTURA • URBANISMUS REGIONÁLNÍ ÚZEMNÍ MANAGEMENT

duben 2021

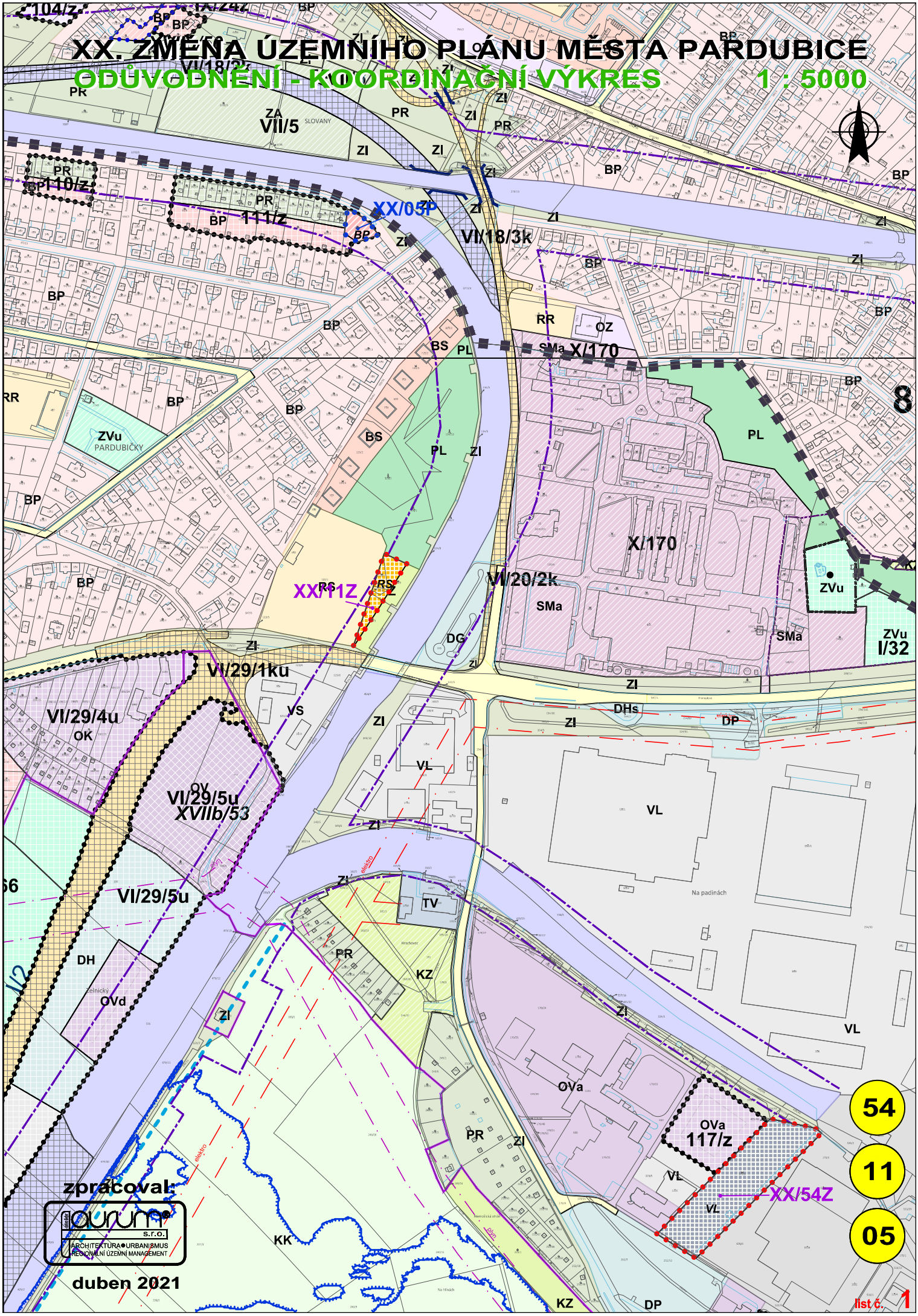
XX. ZMĚNA ÚZEMNÍHO PLÁNU MĚSTA PARDUBICE
ODŮVODNĚNÍ - KOORDINAČNÍ VÝKRES 1 : 5000
104/z
111/z
110/z
XX/05P
VII/5
VI/18/3k
X/170
XX/11Z
VI/20/2k
VI/29/1ku
VI/29/4u
OK
VI/29/5u
XVIIb/53
VI/29/5u
DH
OVd
OVa
117/z
XX/54Z
ZVu
PARDUBIČKY
I/32
Na padinách
54
11
05
zpracoval:
ateliér aurum s.r.o.
ARCHITEKTURA • URBANISMUS
REGIONÁLNÍ ÚZEMNÍ MANAGEMENT
duben 2021
list č. 1

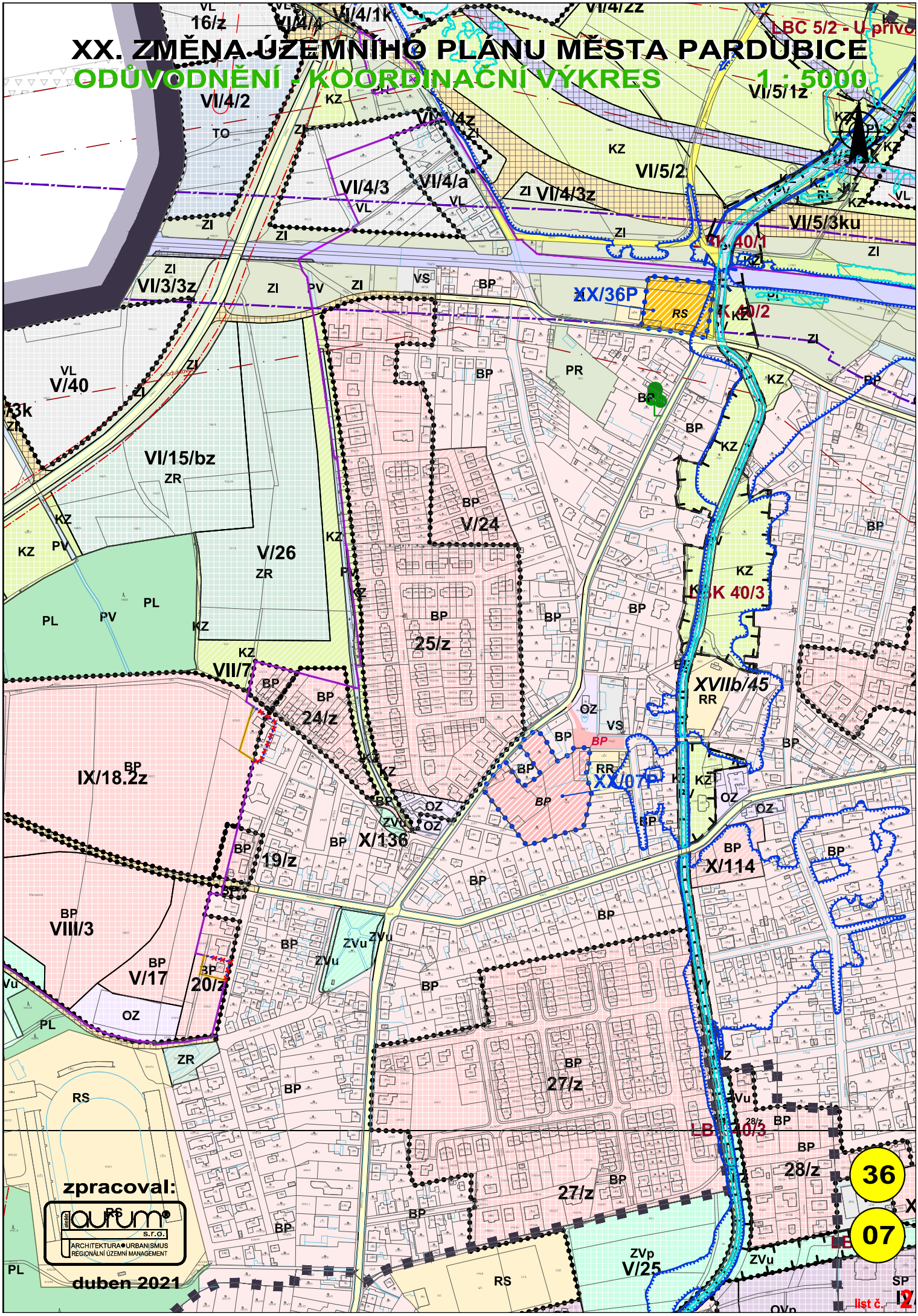
XX. ZMĚNA ÚZEMNÍHO PLÁNU MĚSTA PARDUBICE
ODŮVODNĚNÍ - KOORDINAČNÍ VÝKRES
1 : 5000
LBC 5/2 - U-privo
VI/4/2
VI/4/3
VI/4/a
VI/4/4z
VI/5/1z
VI/5/2
VI/5/3ku
VI/3/3z
V/40
VI/15/bz
V/26
V/24
25/z
VII/7
24/z
IX/18.2z
X/136
19/z
VIII/3
V/17
20/z
27/z
28/z
V/25
XX/36P
XX/07P
XVIIb/45
X/114
36
07
zpracoval:
aurum s.r.o.
ARCHITEKTURA • URBANISMUS
REGIONÁLNÍ ÚZEMNÍ MANAGEMENT
duben 2021
list č. 12

XX. ZMĚNA ÚZEMNÍHO PLÁNU MĚSTA PARDUBICE

ODŮVODNĚNÍ - KOORDINAČNÍ VÝKRES

1 : 5000

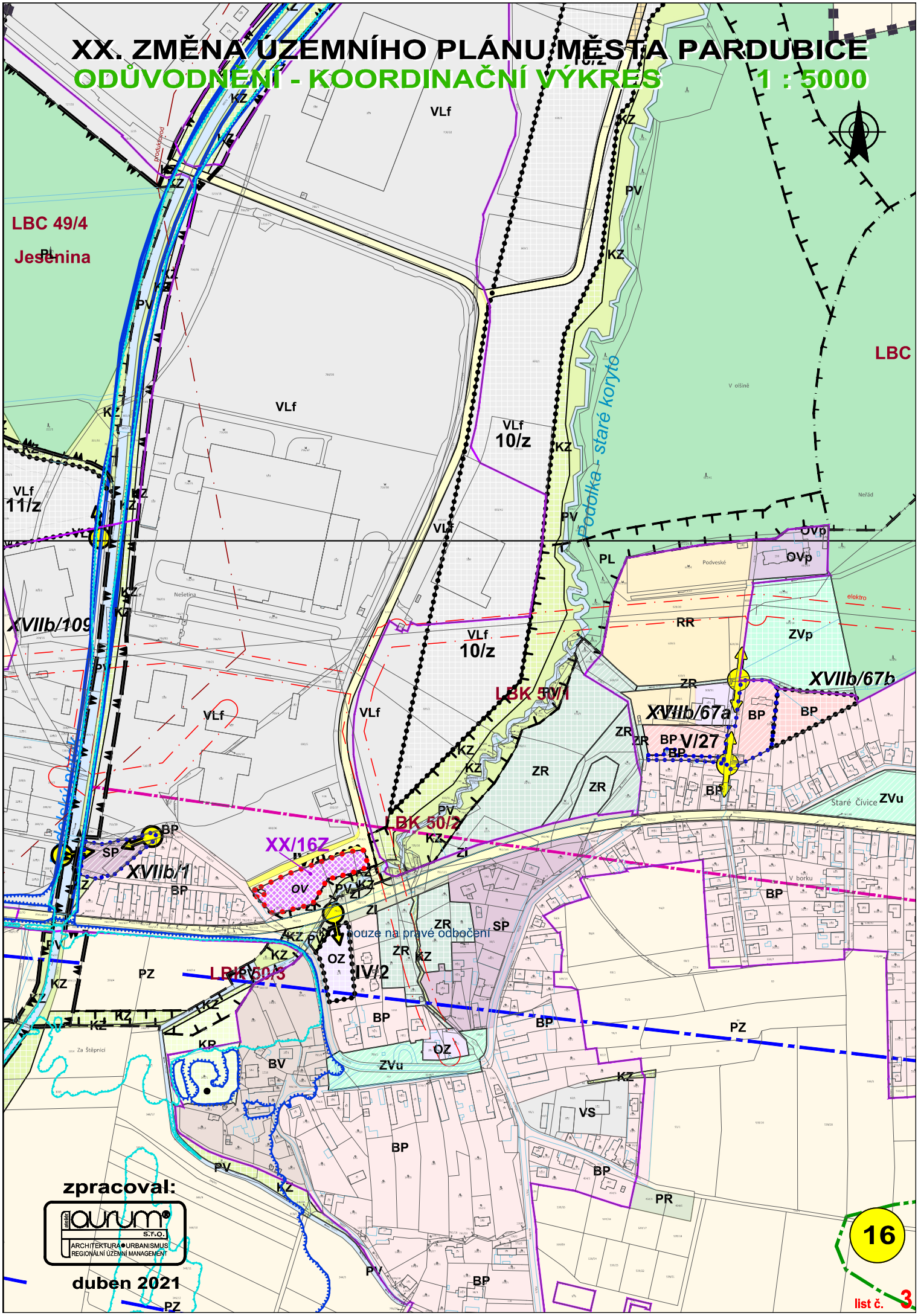

zpracoval:

ateliér aurum s.r.o.
ARCHITEKTURA • URBANISMUS
REGIONÁLNÍ ÚZEMNÍ MANAGEMENT

duben 2021

16

list č. 3

XX. ZMĚNA ÚZEMNÍHO PLÁNU MĚSTA PARDUBICE

ODŮVODNĚNÍ - KOORDINAČNÍ VÝKRES 1 : 5000

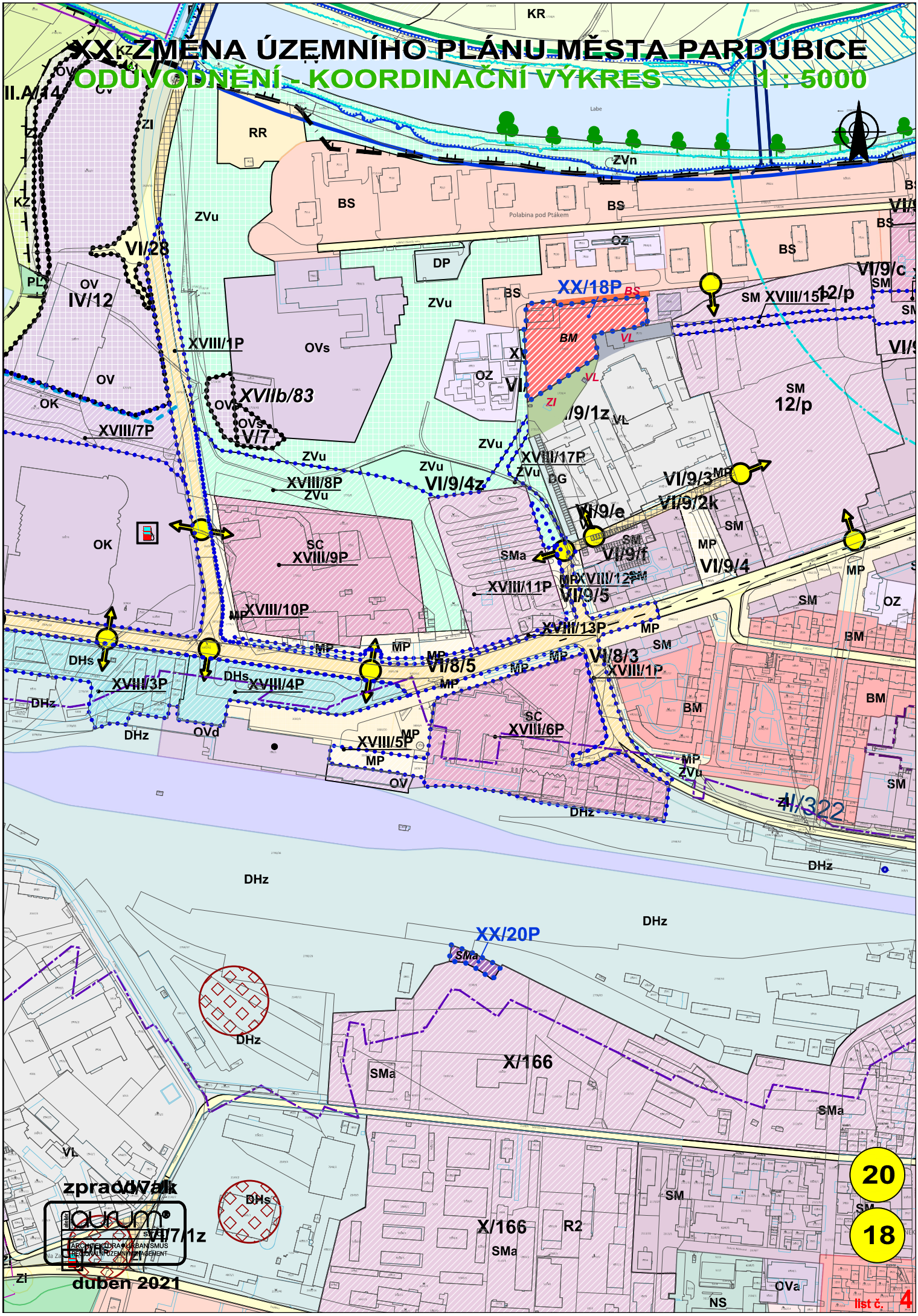

zpracovatel

aurum s.r.o.
ARCHITEKTURA • URBANISMUS
REGIONÁLNÍ ROZVOJ • MANAGEMENT

duben 2021

XX. ZMĚNA ÚZEMNÍHO PLÁNU MĚSTA PARDUBICE

ODŮVODNĚNÍ - KOORDINAČNÍ VÝKRES 1 : 5000

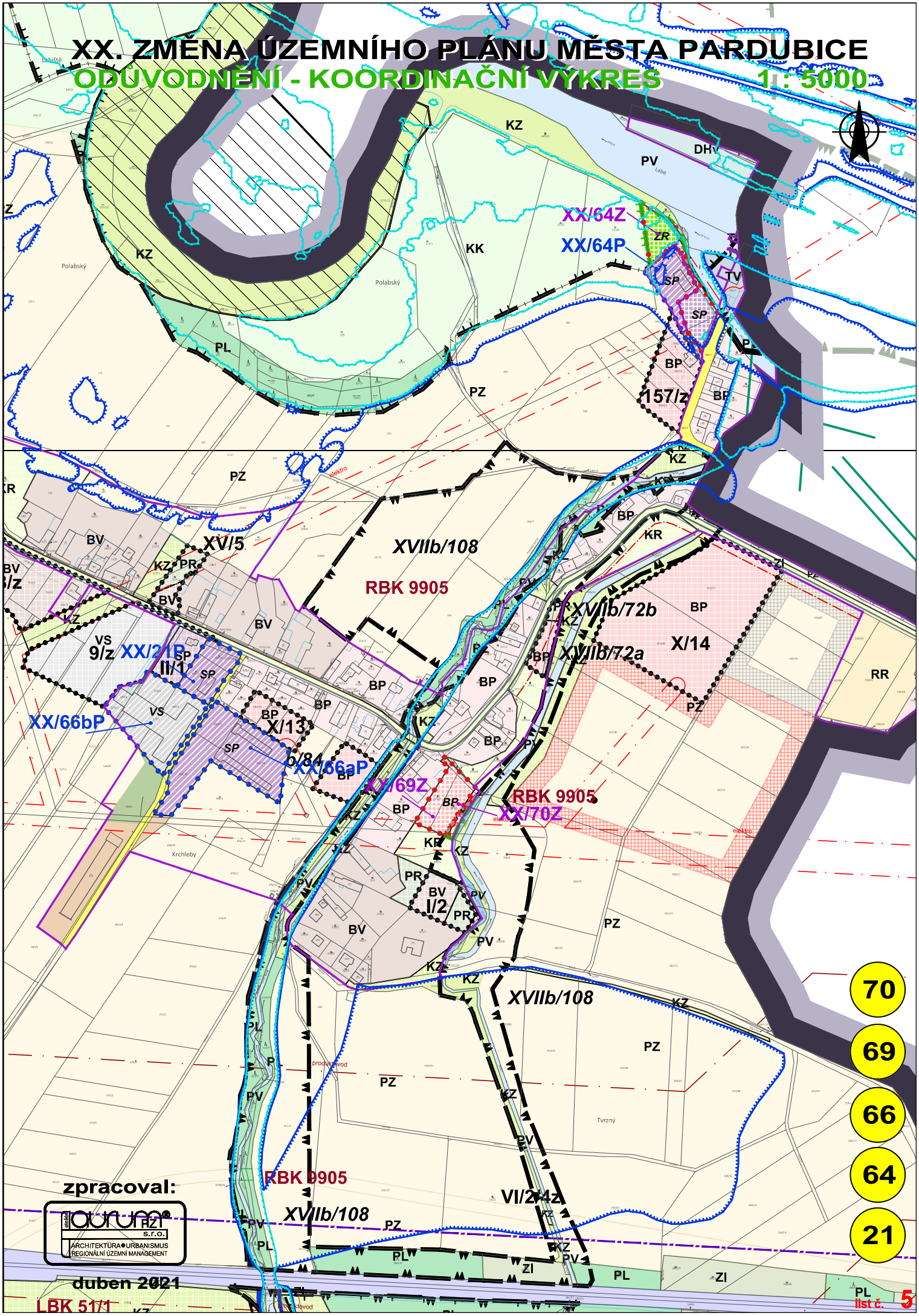

zpracoval:

duben 2021

XX. ZMĚNA ÚZEMNÍHO PLÁNU MĚSTA PARDUBICE

ODŮVODNĚNÍ - KOORDINAČNÍ VÝKRES 1 : 5000

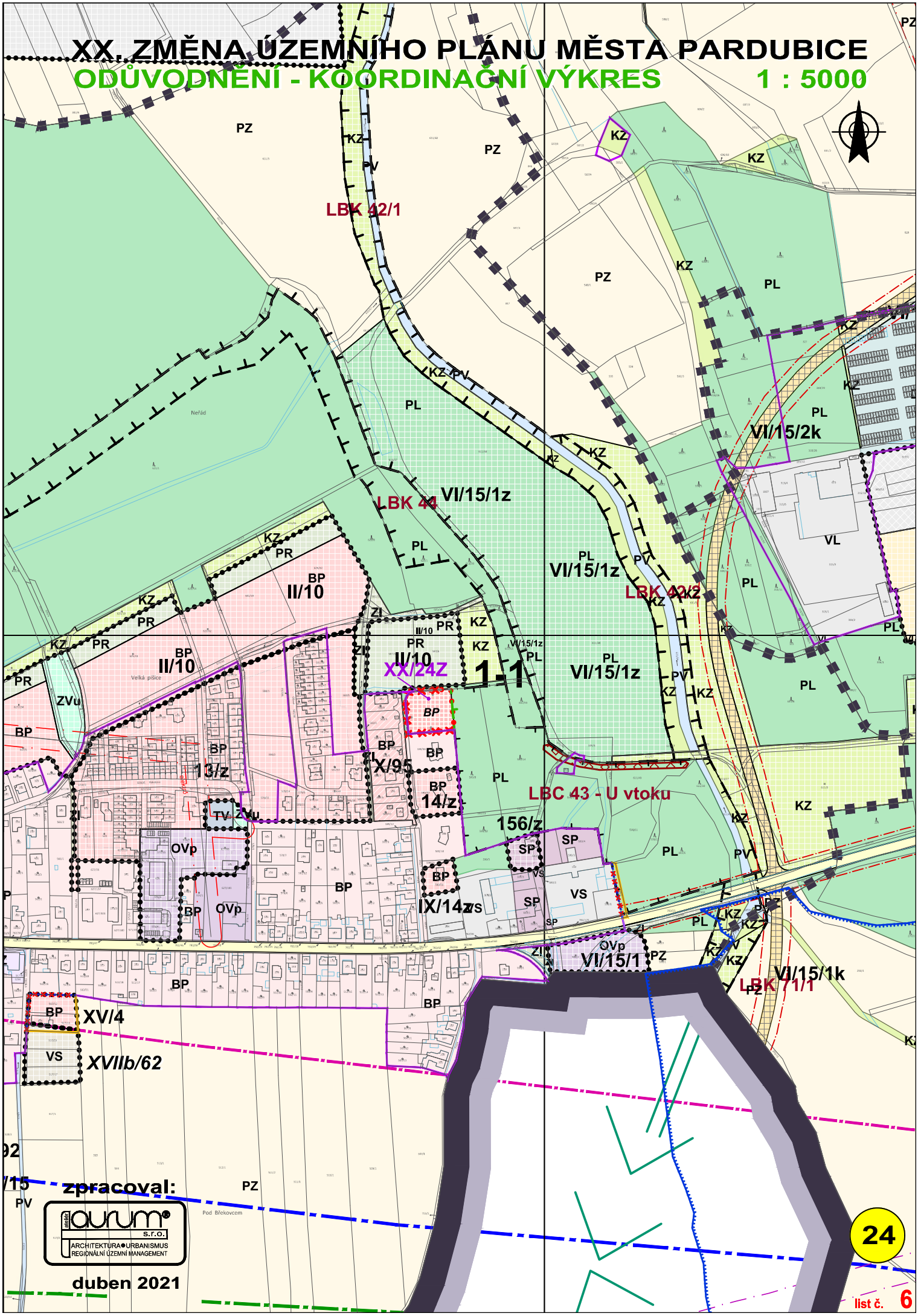

zpracoval:

ateliér aurum s.r.o.
ARCHITEKTURA • URBANISMUS
REGIONÁLNÍ ÚZEMNÍ MANAGEMENT

duben 2021

24

list č. 6

XX. ZMĚNA ÚZEMNÍHO PLÁNU MĚSTA PARDUBICE

ODŮVODNĚNÍ - KOORDINAČNÍ VÝKRES

1 : 5000

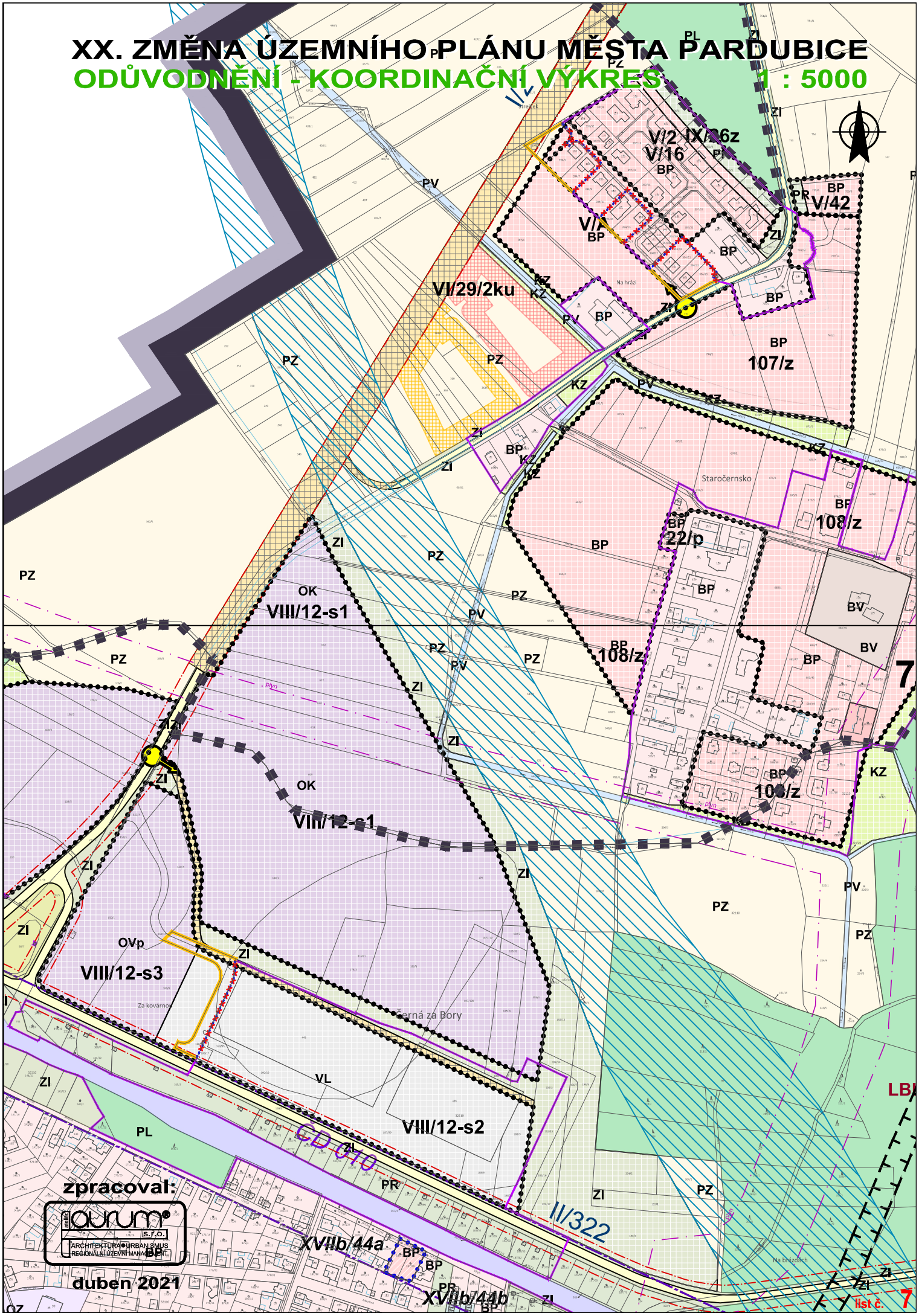

zpracoval:

aurum s.r.o.
ARCHITEKTURA URBANISMUS REGIONÁLNÍ ÚZEMNÍ MANAGEMENT

duben 2021

list č. 7

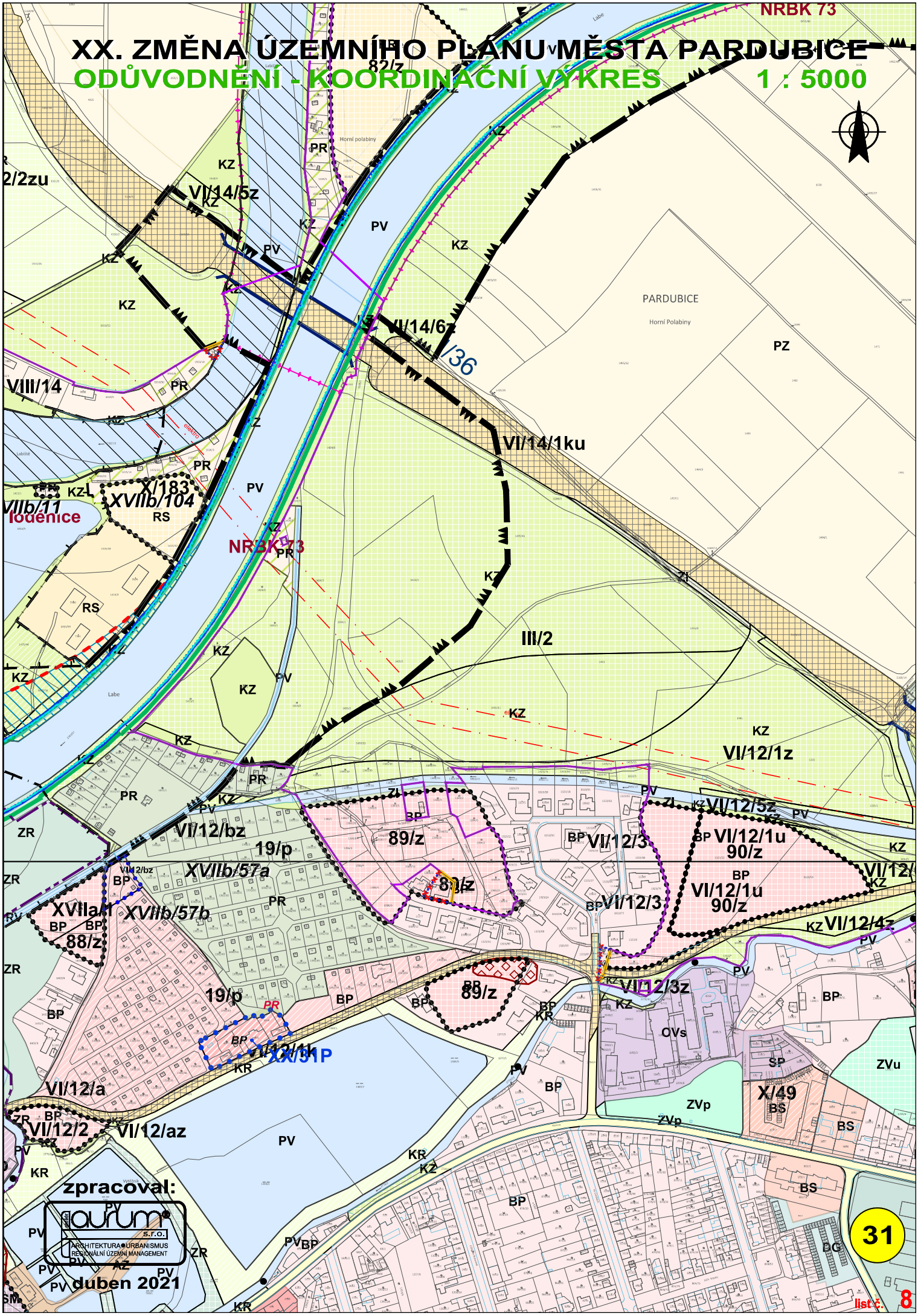
XX. ZMĚNA ÚZEMNÍHO PLÁNU MĚSTA PARDUBICE
ODŮVODNĚNÍ - KOORDINAČNÍ VÝKRES
1 : 5000
NRBK 73
PARDUBICE
Horní Polabiny
Labe
VI/14/5z
VI/14/6z
VI/14/1ku
III/2
VIII/14
X/183
XVIIb/104
Ioučenice
VIIb/11
VI/12/1z
VI/12/5z
VI/12/1u
90/z
VI/12/3
VI/12/4z
VI/12/3z
VI/12/bz
19/p
XVIIb/57a
XVIIb/57b
88/z
89/z
VI/12/1k
XX/51P
VI/12/a
VI/12/2
VI/12/az
X/49
OVs
ZVp
ZVu
zpracoval:
aurum s.r.o.
ARCHITEKTURA URBANISMUS
REGIONÁLNÍ ÚZEMNÍ MANAGEMENT
duben 2021
31
list č. 8

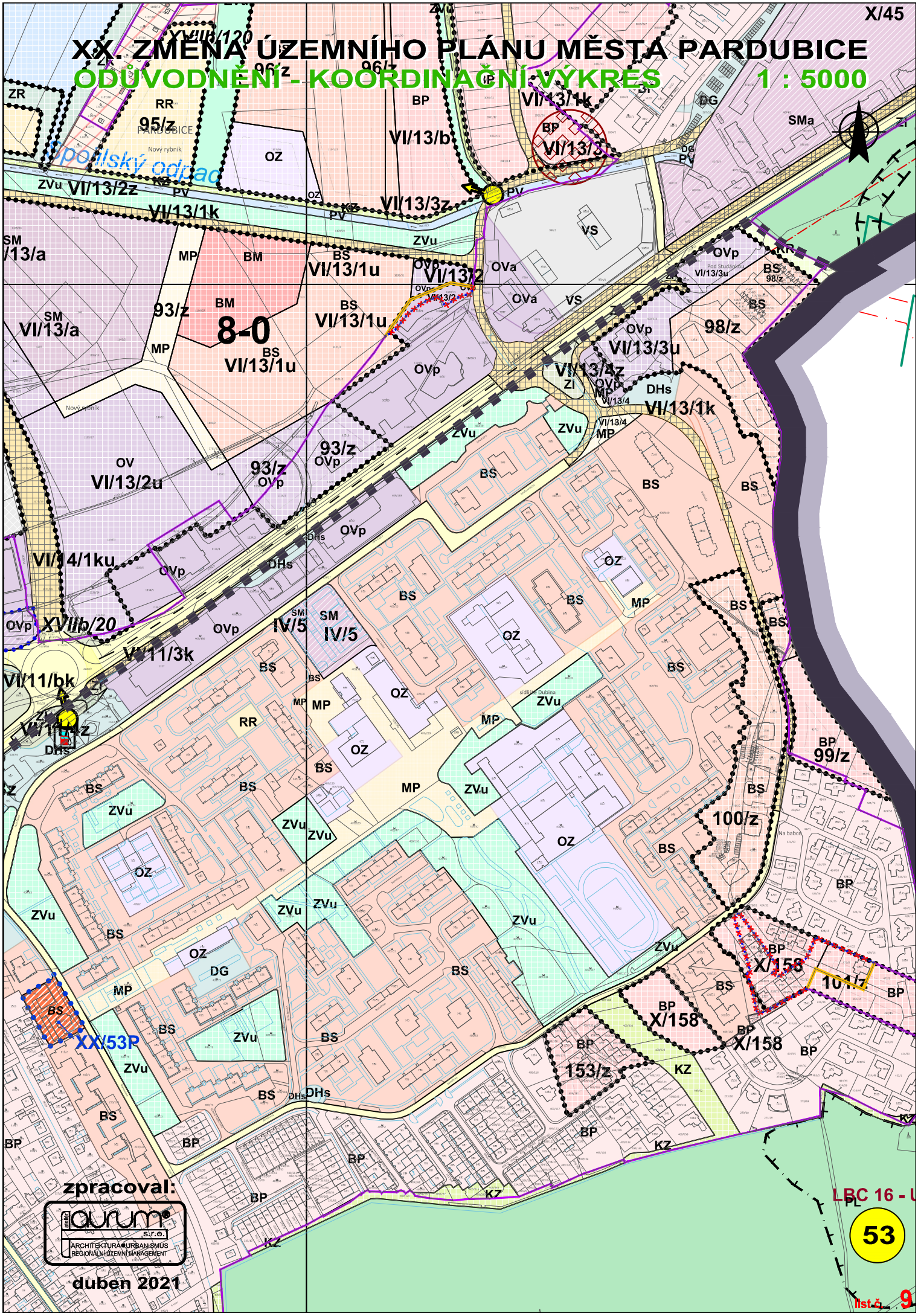
X/45
XX. ZMĚNA ÚZEMNÍHO PLÁNU MĚSTA PARDUBICE
ODŮVODNĚNÍ - KOORDINAČNÍ VÝKRES
1 : 5000
Popilský odpad
VI/13/1k
VI/13/2z
VI/13/3z
VI/13/1u
VI/13/2
VI/13/3u
VI/13/4z
VI/13/1k
VI/13/2u
VI/14/1ku
VI/11/3k
VI/11/bk
XVIII/b/20
XVIII/120
XX/53P
X/158
101/z
99/z
100/z
98/z
95/z
96/z
93/z
153/z
8-0
OZ
ZVu
BS
MP
OVp
OVa
VS
DHs
SM
IV/5
BP
KZ
PV
DG
SMa
RR
ZR
ZI
OV
Nový rybník
PARDUBICE
zpracoval:
aurum s.r.o.
ARCHITEKTURA URBANISMUS
REGIONÁLNÍ ÚZEMNÍ MANAGEMENT
duben 2021
LBC 16 - U
53
list č. 9

XX. ZMĚNA ÚZEMNÍHO PLÁNU MĚSTA PARDUBICE

ODŮVODNĚNÍ - KOORDINAČNÍ VÝKRES

1 : 5000

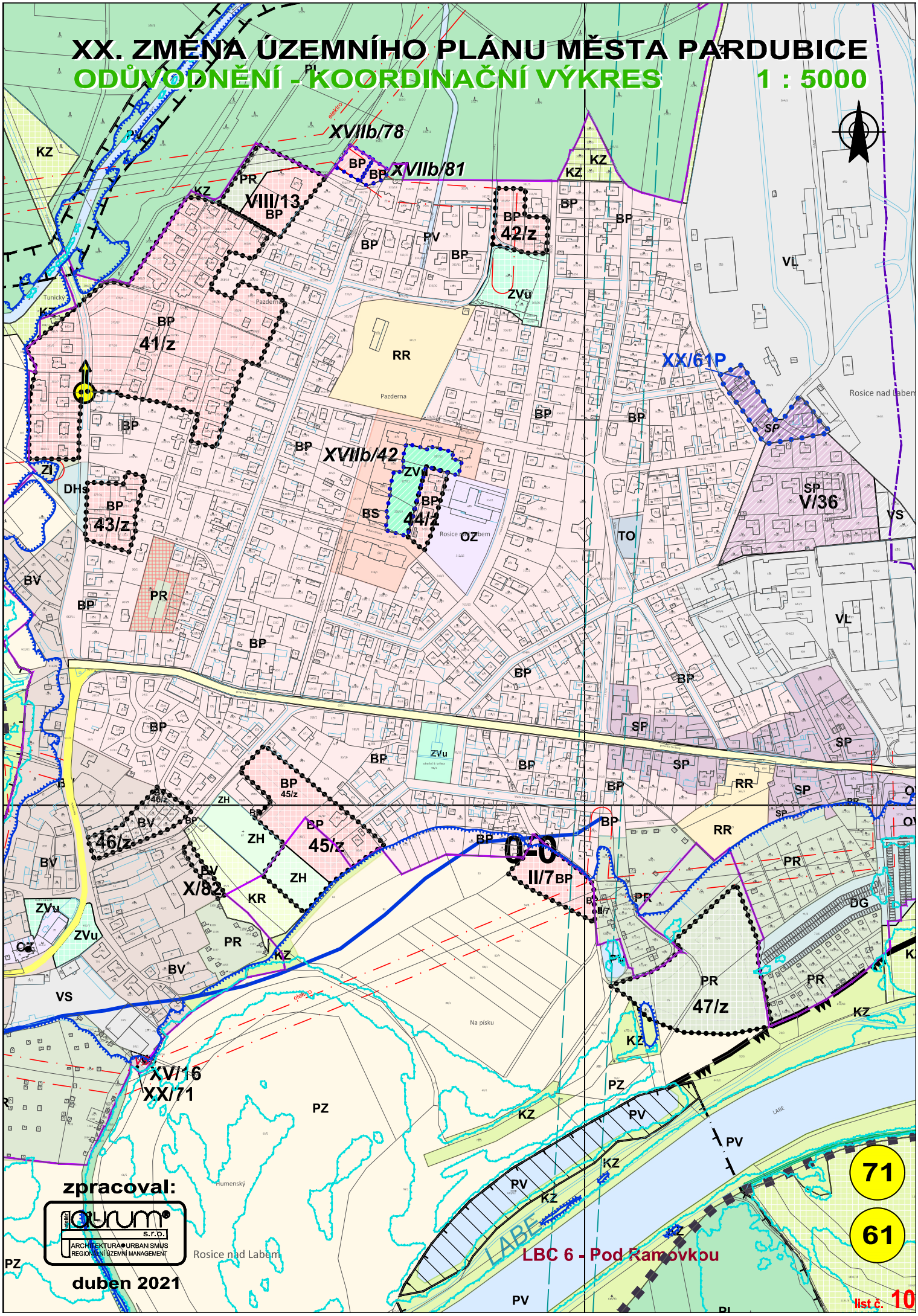

zpracoval:

duben 2021

XX. ZMĚNA ÚZEMNÍHO PLÁNU MĚSTA PARDUBICE

ODŮVODNĚNÍ - KOORDINAČNÍ VÝKRES 1 : 5000

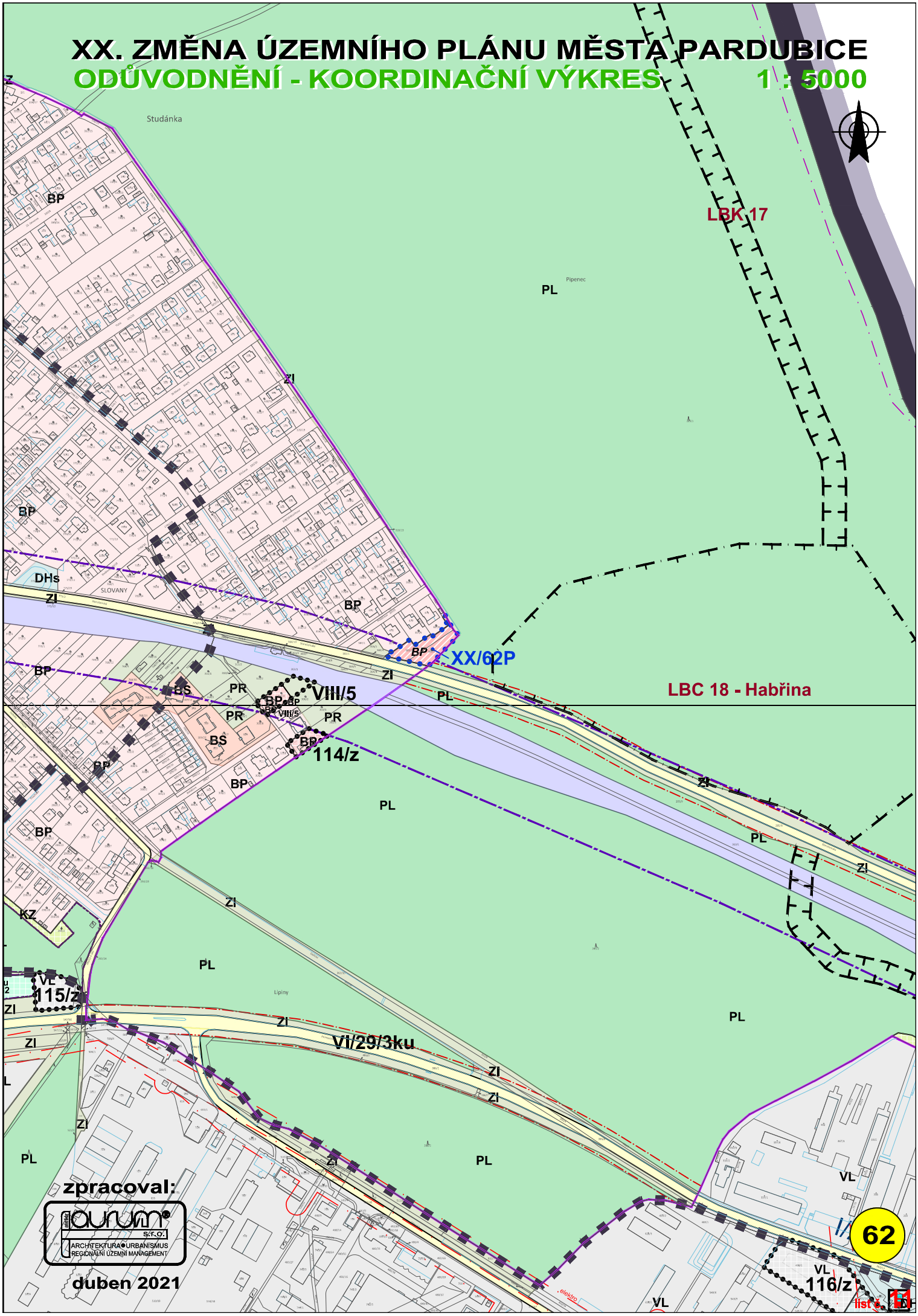

zpracoval:

aurum s.r.o.
ARCHITEKTURA URBANISMUS REGIONÁLNÍ ÚZEMNÍ MANAGEMENT

duben 2021

XX. ZMĚNA ÚZEMNÍHO PLÁNU MĚSTA PARDUBICE

ODŮVODNĚNÍ - KOORDINAČNÍ VÝKRES 1 : 5000

zpracoval:

duben 2021

list č. 12

67

XX. ZMĚNA ÚZEMNÍHO PLÁNU MĚSTA PARDUBICE

ODŮVODNĚNÍ - KOORDINAČNÍ VÝKRES 1 : 5000

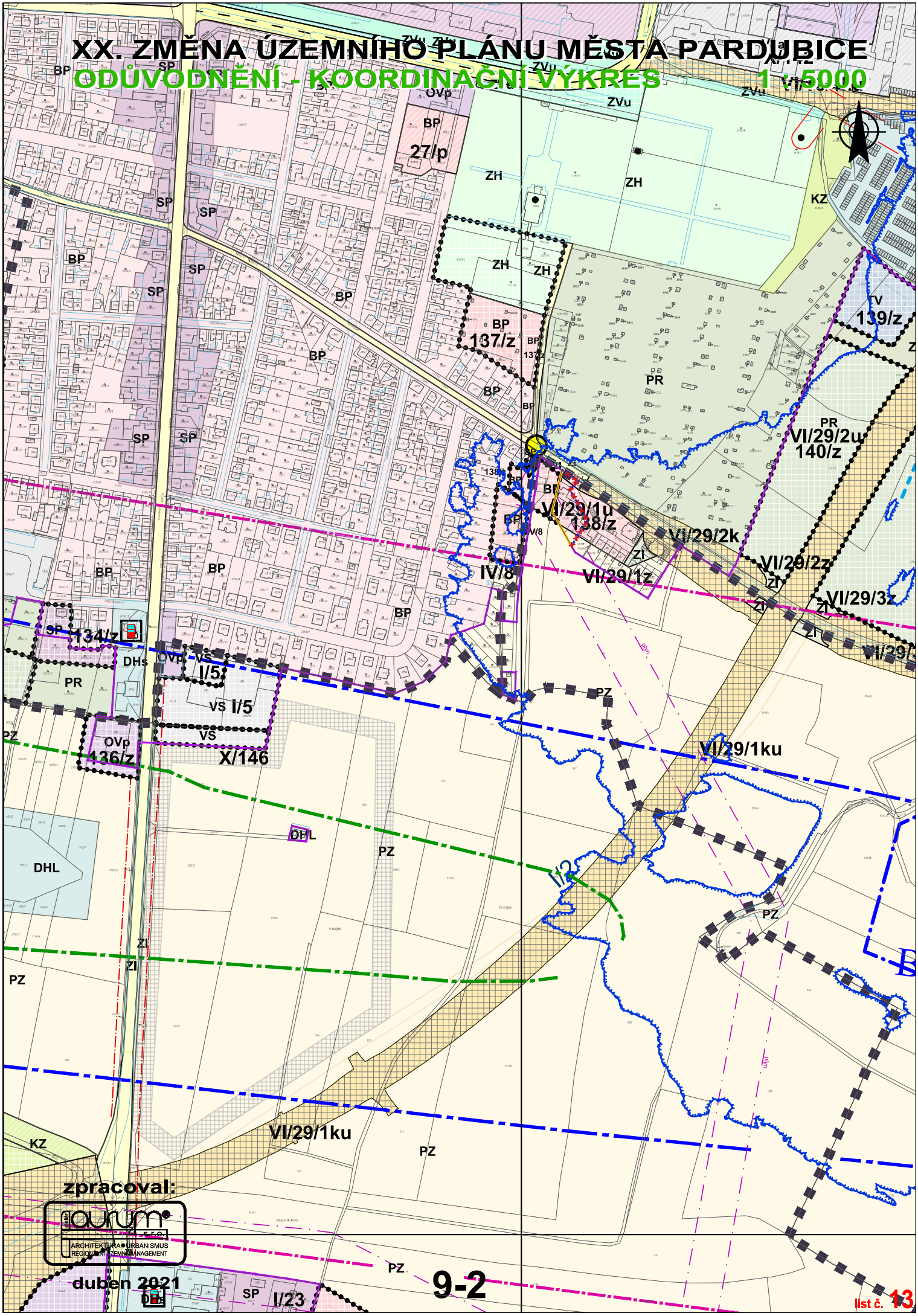

zpracoval:

laurum ARCHITEKTURA • URBANISMUS REGIONÁLNÍ A ÚZEMNÍ MANAGEMENT

duben 2021

XX. ZMĚNA ÚZEMNÍHO PLÁNU MĚSTA PARDUBICE

ODŮVODNĚNÍ – KOORDINAČNÍ VÝKRES 1 : 5000

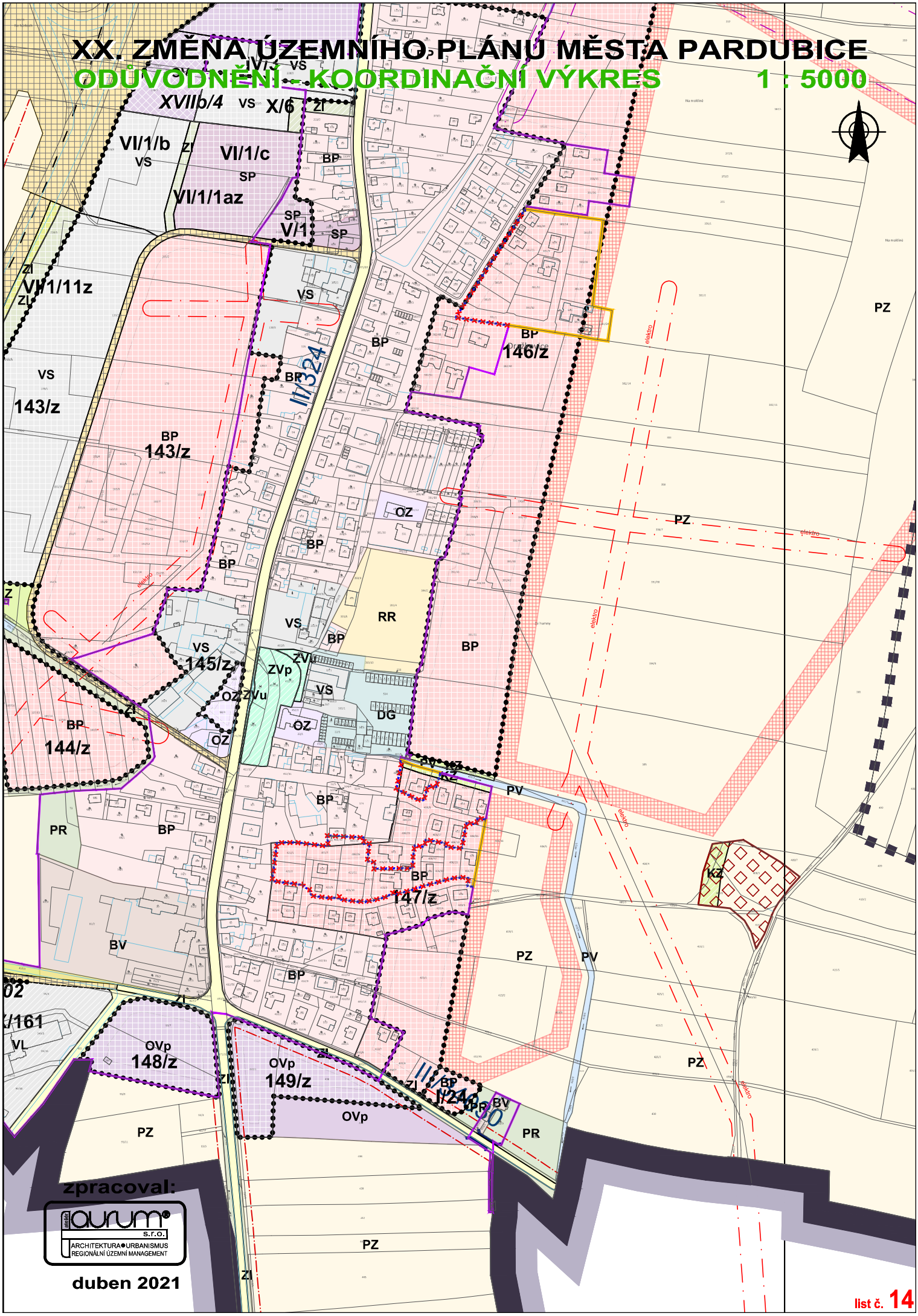

XX. ZMĚNA ÚZEMNÍHO PLÁNU MĚSTA PARDUBICE

ODŮVODNĚNÍ - KOORDINAČNÍ VÝKRES

1 : 5000

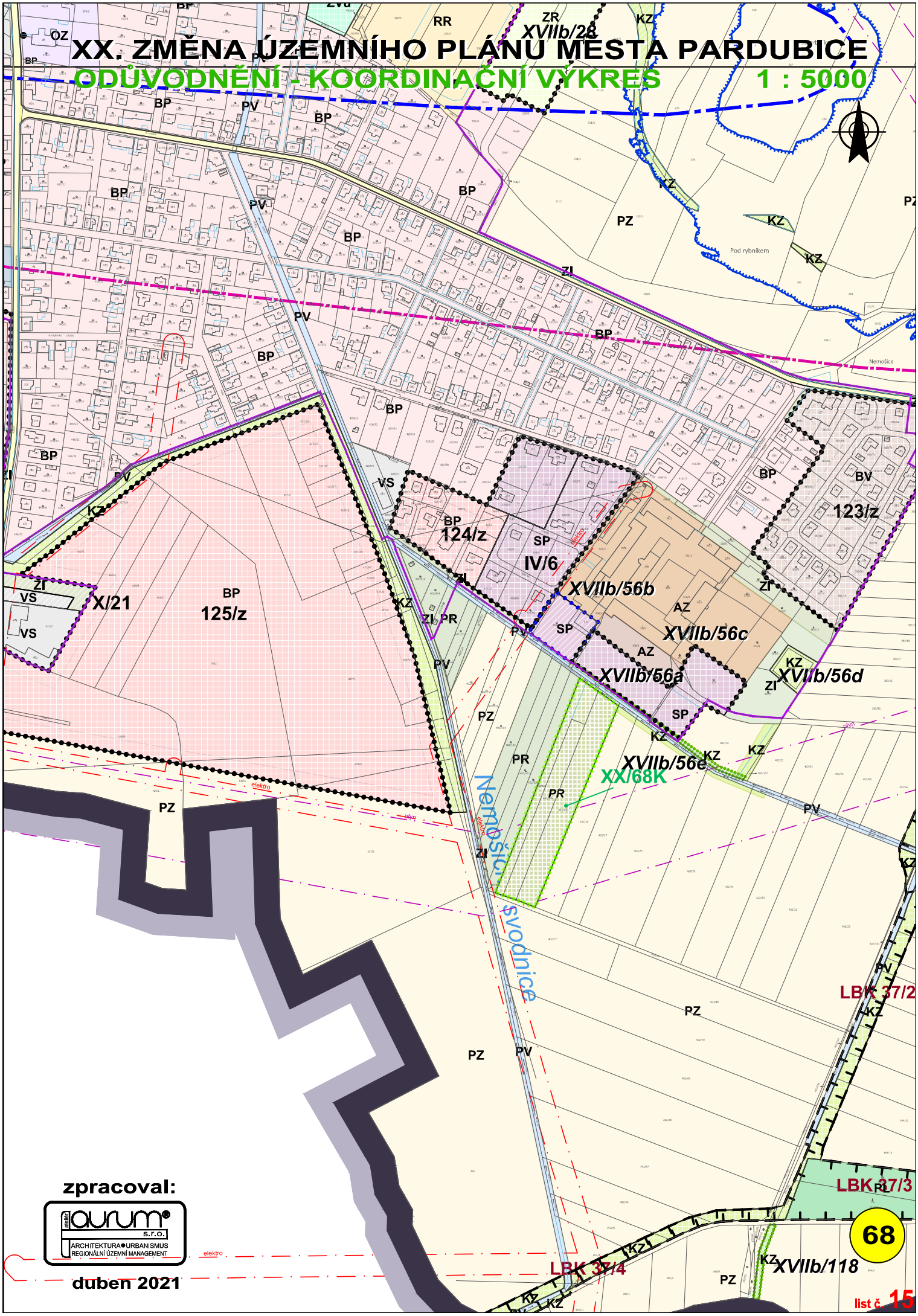

zpracoval:

ateliér aurum s.r.o.
ARCHITEKTURA • URBANISMUS
REGIONÁLNÍ ÚZEMNÍ MANAGEMENT

duben 2021